

ПРОТОКОЛ
публичных слушаний в сельском поселении Осиновка
муниципального района Ставропольский Самарской области


1. Дата проведения публичных слушаний – с 24 октября 2013 года по 26 ноября 2013 года.


2. Место проведения публичных слушаний – 445165, Самарская область, Ставропольский район, с. Осиновка, ул. Славянская 30.


3. Основание проведения публичных слушаний – постановление Главы сельского поселения Осиновка муниципального района Ставропольский Самарской области от 21 октября 2013 года № 30 «О проведении публичных слушаний по проекту генерального плана сельского поселения Осиновка муниципального района Ставропольский Самарской области», опубликованное в газете «Ставрополь-на-Волге» от 24 октября 2013 года.

4. Вопрос, вынесенный на публичные слушания – проект генерального плана сельского поселения Осиновка муниципального района Ставропольский Самарской области.

5. При проведении публичных слушаний участниками публичных слушаний высказаны следующие мнения, предложения и замечания:


№ п/п	Дата и время внесения данных	Информация о мнениях, предложениях и замечаниях, высказанных по вопросам публичных слушаний	Ф.И.О. лица, выразившего мнение по вопросу публичных слушаний	Данные документа, удостоверяющего личность	Подпись
1	25.10.13 г. 14.00	Не урезать границы села в пользу национального парка "Самарская Лука". Предлагаю национальному парку отдать в ведение леса и			

Подпись лица, ответственного за ведение протокола  С.В. Лизунова
 (подпись)

Подпись руководителя органа, уполномоченного на ведение публичных слушаний  С.В. Лизунова
 (подпись)


№ п/п	Дата и время внесения данных	Информация о мнениях, предложениях и замечаниях, высказанных по вопросам публичных слушаний	Ф.И.О. лица, выразившего мнение по вопросу публичных слушаний	Данные документа, удостоверяющего личность	Подпись
		<p>другие необходимые для территории но в границах села оставить место для расширения Переданы дороги в национальном парке считаю нецелесообразными</p>			

Подпись лица, ответственного за ведение протокола




С.В. Лизунова
(подпись)


Подпись руководителя органа, уполномоченного на ведение публичных слушаний




С.В. Лизунова
(подпись)


№ п/п	Дата и время внесения данных	Информация о мнениях, предложениях и замечаниях, высказанных по вопросам публичных слушаний	Ф.И.О. лица, выразившего мнение по вопросу публичных слушаний	Данные документа, удостоверяющего личность	Подпись
2	5.11.2013 12.00	Земельный участок с кадастр. номером 63:32:2308002:..., 63:32:2308002:..., 63:32:2308002:..., включить в состав земель особо охраняемых территорий, подпадает под земли рекреационного назначения с соответствующим статусом земель особо охраняемых территорий.			
3	5.11.2013 12.00	земельный участок с кадастровым номером 63:32:2308002:..., включить в состав населенного пункта село Демовна, с отнесением к территориальной зоне "зона смешанной застройки"			

Подпись лица, ответственного за ведение протокола  С.В. Лизунова
(подпись)

Подпись руководителя органа, уполномоченного на ведение публичных слушаний  С.В. Лизунова
(подпись)

№ п/п	Дата и время внесения данных	Информация о мнениях, предложениях и замечаниях, высказанных по вопросам публичных слушаний	Ф.И.О. лица, выразившего мнение по вопросу публичных слушаний	Данные документа, удостоверяющего личность	Подпись
4	04.11.2013г. 11 ⁰⁰	<p>Земли сельскохозяйственного назначения бывшего колхоза "Куйбышев" и земли сельскохозяйственного назначения, ранее переданные в ведение сельской власти, оставить землями сельскохозяйственного назначения.</p> <p>Предлагаю земли сельскохозяйственного назначения сельского поселения Осиковка не отдавать в национальный парк, определить места, где пастбища скота могут нанести вред окружающей среде и проинформировать жителей о данных территориях</p>		паспорт	

Подпись лица, ответственного за ведение протокола  С.В. Лизунова
(подпись)

Подпись руководителя органа, уполномоченного на ведение публичных слушаний  С.В. Лизунова
(подпись)

№ п/п	Дата и время внесения данных	Информация о мнениях, предложениях и замечаниях, высказанных по вопросам публичных слушаний	Ф.И.О. лица, выразившего мнение по вопросу публичных слушаний	Данные документа, удостоверяющего личность	Подпись
5	11.11.2013 15.00ч.	<p>Включить в граница с.п. Осиновка - участка СНТ „Ершаковское“ площадью 1683686 кв. м. - зем. участок площадью 232452 кв. м. отделившийся к имуществу общего пользования Кадастровый номер 63.32.000000.8603 предоставляемый в собственность СНТ „Ершаковское“</p>			

6. В протокол включены следующие письменные предложения и замечания от участников публичных слушаний:

Подпись лица, ответственного за ведение протокола



С.В. Лизунова
(подпись)

Подпись руководителя органа,
уполномоченного на ведение публичных слушаний

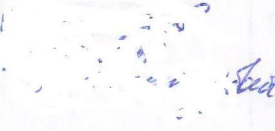




С.В. Лизунова
(подпись)

№ п/п	Дата и время внесения данных	Информация о мнениях, предложениях и замечаниях, высказанных по вопросам публичных слушаний	Ф.И.О. лица, выразившего мнение по вопросу публичных слушаний	Данные документа, удостоверяющего личность	Подпись
6	12.11.13,	<p>внести изменения в отношении земельного участка с кадастровым номером 63:32:2308002: - - - для сельскохозяйственного производства на разрешенное использование рекреационная зона рч (зона отдыха и туризма), предназначенная для обеспечения правовых условий развития территорий, для реализации инвестиционного проекта туристско-рекреационного комплекса "Мишевский ковчег - Белогорье"</p>	<p><i>[Faint handwritten text, possibly "С.В. Лизунова"]</i></p>	<p><i>[Faint handwritten text, possibly "паспорт"]</i></p>	<p><i>[Handwritten signature]</i></p>

Подпись лица, ответственного за ведение протокола *[Signature]* С.В. Лизунова
(подпись)

Подпись руководителя органа, уполномоченного на ведение публичных слушаний *[Signature]* С.В. Лизунова
(подпись)


№ п/п	Дата и время внесения данных	Информация о мнениях, предложениях и замечаниях, высказанных по вопросам публичных слушаний	Ф.И.О. лица, выразившего мнение по вопросу публичных слушаний	Данные документа, удостоверяющего личность	Подпись
7	15.11.2013	<p>Земельный участок кадастровым номером 63:32:2308001:...</p> <p>63:32:2308002:...</p> <p>изменить вид разрешенного использования на зоне садоводства без изменения категории земель</p>		<p>паспорт</p> 	

Подпись лица, ответственного за ведение протокола



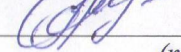
С.В. Лизунова
(подпись)


Подпись руководителя органа,



№ п/п	Дата и время внесения данных	Информация о мнениях, предложениях и замечаниях, высказанных по вопросам публичных слушаний	Ф.И.О. лица, выразившего мнение по вопросу публичных слушаний	Данные документа, удостоверяющего личность	Подпись
8	15.11.2013 16.00z	Ознакомившись с проектом генеральной плана сельского поселения Виново, сообщаем, что согласны с расширением границ населенных пунктов		паспорт	

6. В протокол включены следующие письменные предложения и замечания от участников публичных слушаний:

Подпись лица, ответственного за ведение протокола  С.В. Лизунова
(подпись)

Подпись руководителя органа, уполномоченного на ведение публичных слушаний  С.В. Лизунова
(подпись)