



СЕЛЬСКОЕ ПОСЕЛЕНИЕ
ОСИНОВКА
МУНИЦИПАЛЬНОГО РАЙОНА
СТАВРОПОЛЬСКИЙ
САМАРСКОЙ ОБЛАСТИ

ОФИЦИАЛЬНАЯ ПУБЛИКАЦИЯ

Новости

Осиновки

6+

№11 (168),
27 мая 2022 г.

АДМИНИСТРАЦИЯ СЕЛЬСКОГО ПОСЕЛЕНИЯ ОСИНОВКА МУНИЦИПАЛЬНОГО РАЙОНА СТАВРОПОЛЬСКИЙ САМАРСКОЙ ОБЛАСТИ

ПОСТАНОВЛЕНИЕ № 23 от 16.05.2022 года

О ВНЕСЕНИИ ИЗМЕНЕНИЙ В ПОСТАНОВЛЕНИЕ АДМИНИСТРАЦИИ СЕЛЬСКОГО ПОСЕЛЕНИЯ ОСИНОВКА МУНИЦИПАЛЬНОГО РАЙОНА СТАВРОПОЛЬСКИЙ САМАРСКОЙ ОБЛАСТИ ОТ 08.10.2013 № 28 « О ПОДГОТОВКЕ ПРОЕКТА ПРАВИЛ ЗЕМЛЕПОЛЬЗОВАНИЯ И ЗАСТРОЙКИ СЕЛЬСКОГО ПОСЕЛЕНИЯ ОСИНОВКА МУНИЦИПАЛЬНОГО РАЙОНА СТАВРОПОЛЬСКИЙ САМАРСКОЙ ОБЛАСТИ»

В связи с кадровыми изменениями:

I. Внести в постановление администрации сельского поселения Осinovka муниципального района Ставропольский Самарской области изложить в следующей редакции:
«Состав комиссии по подготовке проекта Правил землепользования и застройки сельского поселения Осinovka муниципального района Ставропольский Самарской области» следующие изменения:

Приложение № 2 к постановлению Администрации сельского поселения Осinovka муниципального района Ставропольский Самарской области изложить в следующей редакции:
«Состав комиссии по подготовке проекта Правил землепользования и застройки сельского поселения Осinovka муниципального района Ставропольский Самарской области»:

- Председатель комиссии – Котков Виктор Федорович – глава сельского поселения Осinovka
 - Секретарь комиссии: Лизунова Светлана Владимировна – старший специалист администрации сельского поселения Осinovka.
- Иные члены комиссии:

4. Лысенков Алексей Владимирович – заместитель Главы муниципального района Ставропольский по имуществу и архитектуре - руководитель Комитета по управлению муниципальным имуществом администрации муниципального района Ставропольский (по согласованию).

5. Ганина Марина Викторовна – заместитель главы муниципального района Ставропольский по финансам, экономике и инвестициям (по согласованию).

6. Куц Надежда Владимировна – заместитель главы муниципального района Ставропольский по ЖКХ, капитальному строительству, ГО и ЧС (по согласованию).

7. Шталапов Матвей Игоревич – и.о. Начальника отдела природных ресурсов и экологии (по согласованию).

8. Ялова Юлия Викторовна – руководитель управления правовой и кадровой политики администрации муниципального района Ставропольский (по согласованию).

9. Горшунова Виктория Васильевна – начальник отдела архитектуры и градостроительства администрации муниципального района Ставропольский (по согласованию).

10. Чугунов Вячеслав Александрович – начальник отдела по делам ГО и ЧС администрации муниципального района Ставропольский (по согласованию).

11. Файзуллаева Айгуль Обидовна – юристконсульт МКУ «Муниципальное казенное учреждение Управление культуры и молодежной политики муниципального района Ставропольский Самарской области» (по согласованию).

12. Маркина Любовь Анатольевна – Председатель собрания представителей сельского поселения Осinovka.

13. Колениченко Татьяна Валентиновна – депутат Собрания представителей сельского поселения Осinovka

14. Хонина Надежда Васильевна – житель села Осinovka (по согласованию).

II. Опубликовать настоящее постановление в газете «Новости Осinovки» и на официальном сайте поселения <http://osinovka.stavrs.ru/>.

III. Контроль за исполнением настоящего постановления оставляю за собой.

Глава сельского поселения Осinovka В.Ф. Котков

АДМИНИСТРАЦИЯ СЕЛЬСКОГО ПОСЕЛЕНИЯ ОСИНОВКА МУНИЦИПАЛЬНОГО РАЙОНА СТАВРОПОЛЬСКИЙ САМАРСКОЙ ОБЛАСТИ

ПОСТАНОВЛЕНИЕ № 22 от 13.05.2022 г.


ОБ УТВЕРЖДЕНИИ ПРОЕКТА ОРГАНИЗАЦИИ ДОРОЖНОГО ДВИЖЕНИЯ НА АВТОМОБИЛЬНЫЕ ДОРОГИ ОБЩЕГО ПОЛЬЗОВАНИЯ МЕСТНОГО ЗНАЧЕНИЯ НА ТЕРРИТОРИИ СЕЛЬСКОГО ПОСЕЛЕНИЯ ОСИНОВКА МУНИЦИПАЛЬНОГО РАЙОНА СТАВРОПОЛЬСКИЙ САМАРСКОЙ ОБЛАСТИ

В соответствии с Федеральным Законом от 29.12.2017 года № 443-ФЗ «Об организации дорожного движения в Российской Федерации и о внесении изменений в отдельные законодательные акты Российской Федерации», руководствуясь Уставом сельского поселения Осinovka муниципального района Ставропольский Самарской области, администрация сельского поселения Осinovka ПОСТАНОВЛЯЕТ:


- Утвердить Проект организации дорожного движения на автомобильные дороги общего пользования местного значения на территории сельского поселения Осinovka муниципального района Ставропольский Самарской области согласно приложению.
- Настоящее Постановление подлежит официальному опубликованию (обнародованию) в газете «Новости Осinovка» и на официальном сайте администрации сельского поселения Осinovka в сети интернет <http://www.osinovka.stavrs.ru/>.
- Контроль за исполнением настоящего постановления оставляю за собой.

Глава сельского поселения Осinovka В.Ф. Котков

№ документа	300
Дата документа	
№ документа	300
Дата документа	



№ документа	300
Дата документа	
№ документа	300
Дата документа	



№ документа	300
Дата документа	
№ документа	300
Дата документа	



№ документа	300
Дата документа	
№ документа	300
Дата документа	

УТВЕРЖАЮ: Глава Администрации с.п.с. Осinovka В.Ф. Котков

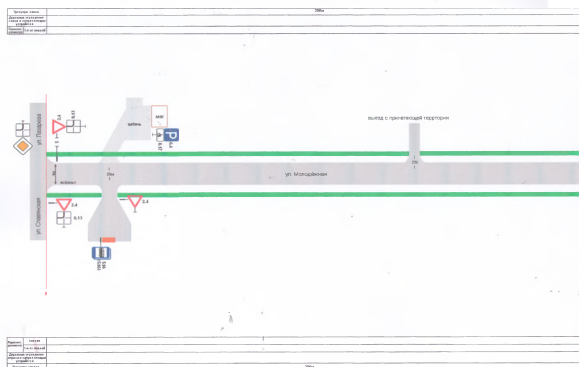
СОГЛАСОВАНО: от имени Совета Понимания по Муниципальному району Ставропольский Самарской области


Проект организации дорожного движения на автомобильные дороги общего пользования местного значения на территории сельского поселения Осinovka Муниципального района Ставропольский Самарской области.

2021г. Подпись И.А.


ул. МОЛОДЁЖНАЯ

с. Осinovka





ул. ПОЛЕВАЯ
с. Осиновка



ул. СЛАВЯНСКАЯ
с. Осиновка


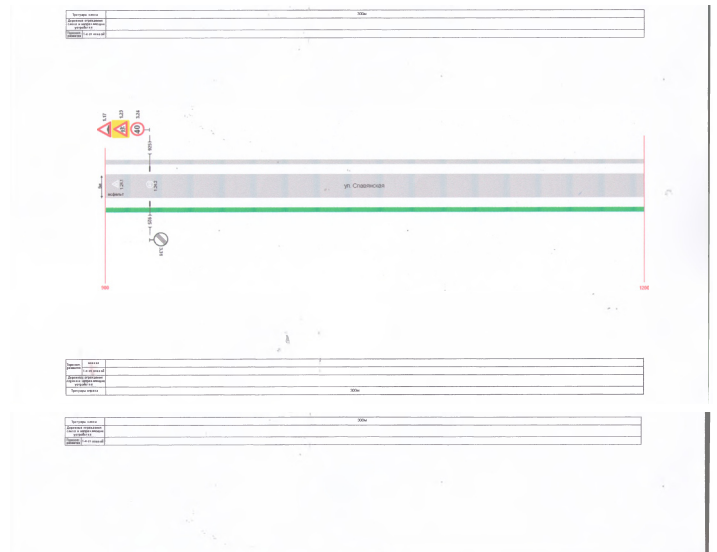

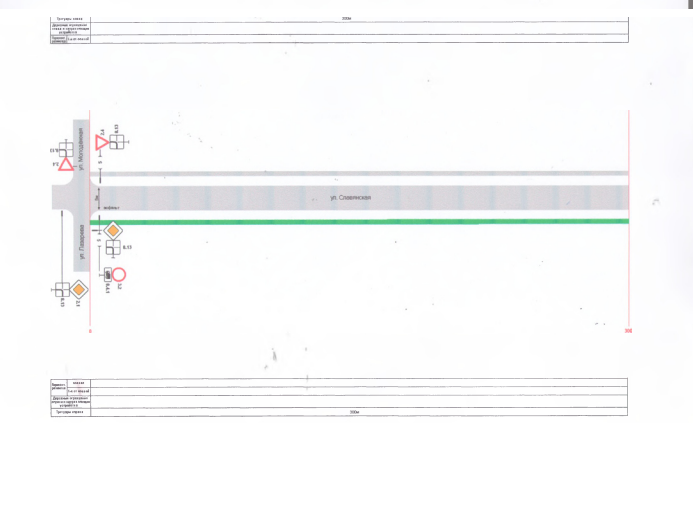



Схема с. Винновка




ул. ЗАОБРАЖНАЯ с. Винновка

№	Имя	Фамилия	Подпись



№	Имя	Фамилия	Подпись



№	Имя	Фамилия	Подпись



№	Имя	Фамилия	Подпись

Схема с. Ермаково



ул. ЖИГУЛЁВСКАЯ с. Ермаково

№	Имя	Фамилия	Подпись



№	Имя	Фамилия	Подпись



№	Имя	Фамилия	Подпись



№	Имя	Фамилия	Подпись

ул. ТОЛЬЯТТИНСКАЯ с. Ермаково

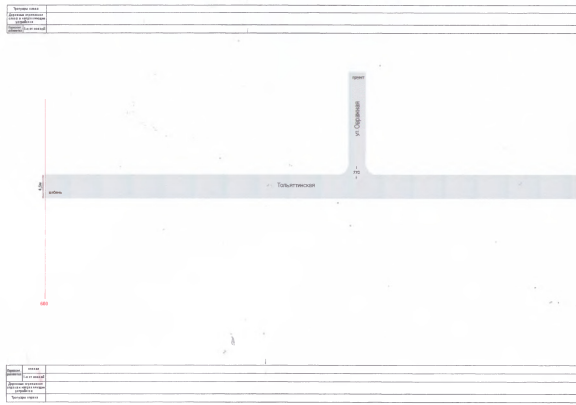
№	Имя	Фамилия	Подпись



№	Имя	Фамилия	Подпись





№	Имя	Фамилия	Подпись



ул. ЦЕНТРАЛЬНАЯ

с. Ермаково



Сводная ведомость объемов горизонтальной дорожной разметки

№ км	Коэф. привес. к 1.1 (100мм) ширина, м	1.1	1.4	1.5	1.6	1.14.1	1.24.1	1.24.2	1.24.3	1.25			
		1	1	0,25	0,75	4	20	12	15	4			
												Ул. Славянская	
0-300													
300-600													
600-900						3	3		20				
900-1200						1	1						
Итого:						4	4		20				
Привес. м						60	36		80			176	
Площадь						6	3,6		8			17,6	

Ведомость размещения дорожных знаков

№ п/п	Номер знака	Наименование знака	Типоразмер знака	Адрес (кв.км)	требуется	Кол-во	Месторасположение		
							Улицы	Справа	Слева
							1. ПРЕДУПРЕЖДАЮЩИЕ ЗНАКИ		
1	1.17	Искусственная неровность	2	0+725	установлен	1	Ул. Славянская	справа	
2	1.23	Дети	2	0+725	установлен	1	Ул. Славянская	справа	
3	1.23	Дети	2	0+775	установлен	1	Ул. Славянская	справа	
4	1.23	Дети	2	0+875	установлен	1	Ул. Славянская	справа	слева
5	1.17	Искусственная неровность	2	0+925	установлен	1	Ул. Славянская	справа	слева
6	1.23	Дети	2	0+925	установлен	1	Ул. Славянская	справа	слева
Итого установлено						6			
Итого требуется						6			
							2. ЗНАКИ ПРИОРИТЕТА		
7	2.4	Уступите дорогу	2	0+005	установлен	1	Ул. Молодежная		слева
8	2.4	Уступите дорогу	2	0+030	требуется	1	Ул. Молодежная	справа на съезде	
9	2.4	Уступите дорогу	2	0+005	требуется	1	Ул. Луговая		слева
10	2.4	Уступите дорогу	2	0+005	установлен	1	Ул. Славянская		слева
11	2.4	Уступите дорогу	2	0+005	требуется	1	Ул. Загородная 1 (Виноградная)		слева
12	2.4	Уступите дорогу	2	0+005	требуется	1	Ул. Загородная 2 (Виноградная)		слева
13	2.4	Уступите дорогу	2	0+005	установлен (аэцимент)	1	Ул. Жуковская (Ермаково)		слева
14	2.4	Уступите дорогу	2	0+005	требуется	1	Ул. Тольяттинская		слева
							(Ермаково)		
15	2.4	Уступите дорогу	2	0+010	установлен	1	Ул. Центральная (Ермаково)		слева
Итого установлено						4			
Итого требуется						5			
							3. ЗАПРЕЩАЮЩИЕ ЗНАКИ		
16	3.2	Движение запрещено	2	0+005	требуется	1	Ул. Славянская	справа	
17	3.24	Ограничение максимальной скорости	2	0+725	установлен	1	Ул. Славянская	справа	
18	3.31	Конец зоны всех ограничений	2	0+725	требуется	1	Ул. Славянская	справа	слева
19	3.24	Ограничение максимальной скорости	2	0+800	требуется	1	Ул. Славянская	справа	
20	3.24	Ограничение максимальной скорости	2	0+855	требуется	1	Ул. Славянская	справа	слева
21	3.31	Конец зоны всех ограничений	2	0+925	требуется	1	Ул. Славянская	справа	слева
22	3.24	Ограничение максимальной скорости	2	0+925	установлен	1	Ул. Славянская	справа	слева
23	3.2	Движение запрещено	2	0+860	установлен	1	Ул. Центральная (Ермаково)	справа	
Итого установлено						3			
Итого требуется						5			
							4. ПРЕДЪЯВЛЯЮЩИЕ ЗНАКИ		
							Итого		
Итого						0			
							5. ЗНАКИ ОСОБЫХ ПРЕДПИСАНИЙ		
24	5.16	Место остановки автобуса	2	0+025	требуется	2	Ул. Молодежная	справа	
25	5.20	Искусственная неровность	2	0+800	установлен	1	Ул. Славянская	справа	
26	5.20	Искусственная неровность	2	0+850	установлен	1	Ул. Славянская	справа	слева
27	5.20	Искусственная неровность	2	0+855	установлен	1	Ул. Славянская	справа	слева
28	5.20	Искусственная неровность	2	0+855	установлен	1	Ул. Славянская	справа	слева
29	5.23.1	Конец населенного пункта	2	0+010	требуется	1	Ул. Тольяттинская (Ермаково)		слева
30	5.23.1	Начало населенного пункта	2	0+010	требуется	1	Ул. Тольяттинская (Ермаково)	справа	
31	5.23.1	Конец населенного пункта	2	0+010	установлен	1	Ул. Центральная (Ермаково)		слева
32	5.32	Конец зоны с ограничением максимальной скорости	2	0+010	установлен	1	Ул. Центральная (Ермаково)		слева
33	5.23.1	Начало населенного пункта	2	0+010	установлен	1	Ул. Центральная (Ермаково)	справа	
34	5.31	Зона с ограничением максимальной скорости	2	0+010	установлен	1	Ул. Центральная (Ермаково)	справа	
35	5.16	Место остановки автобуса	2	0+050	требуется	2	Ул. Центральная (Ермаково)		слева
Итого установлено						8			
Итого требуется						6			
							6. ИНФОРМАЦИОННЫЕ ЗНАКИ		
Итого						14			
Итого требуется						1			
							7. ЗНАКИ СЕРВИСА		
Итого						0			
							8. ЗНАКИ ДОПОЛНИТЕЛЬНОЙ ИНФОРМАЦИИ (СЛЫШКИ)		
37	8.13	Направление главной дороги	2	0+005	установлен	1	Ул. Молодежная		слева
38	8.17	Нивалды	2	0+025	требуется	1	Ул. Молодежная		слева
39	8.13	Направление главной дороги	2	0+005	установлен	1	Ул. Славянская		слева
40	8.4.1	Вид транспортного средства	2	0+005	требуется	1	Ул. Славянская	справа	слева
41	8.2.1	Зона действия (100м)	2	0+775	установлен	1	Ул. Славянская	справа	
42	8.2.1	Зона действия (50м)	2	0+800	требуется	1	Ул. Славянская	справа	
43	8.2.1	Зона действия (50м)	2	0+855	требуется	1	Ул. Славянская	справа	слева
44	8.2.1	Зона действия (100м)	2	0+875	установлен	1	Ул. Славянская	справа	слева
Итого установлено						4			
Итого требуется						4			
Итого						8			
Итого требуется						1			
Всего установлено						25			
Всего требуется						21			
Всего						46			

РЕЕСТР ПАРКОВочНЫХ ПЛОЩАДОК

№ п/п	Наименование	Кол-во парковочных мест	Кол-во парковочных мест для инвалидов	Адрес (кв.км)	Месторасположение		
					Улицы	Справа	Слева
1	Парковочная площадка	4	1	0+025	ул. Молодежная		слева