



СЕЛЬСКОЕ ПОСЕЛЕНИЕ
ОСИНОВКА
МУНИЦИПАЛЬНОГО РАЙОНА
СТАВРОПОЛЬСКИЙ
САМАРСКОЙ ОБЛАСТИ

ОФИЦИАЛЬНАЯ ПУБЛИКАЦИЯ

Новости

Осиновки

6+

№21 (178),
19 августа 2022 г.

«Об особом противопожарном режиме на территории Самарской области», в связи с высокой пожарной опасностью в лесах Самарской области ПОСТАНОВЛЯЕТ:

1. Ввести запрет на пребывание граждан в лесах и въездах в них транспортных средств с 09.08.2022 г по 23.08.2022 г включительно на всей территории сельского поселения Осиновка муниципального района Ставропольский Самарской области и лесничества Национального парка «Самарская Лука».
2. Контроль за выполнением настоящего Постановления оставляю за собой.
3. Опубликовать настоящие постановление в газете «Новости Осиновки» и на официальном сайте администрации сельского поселения в информационно-телекоммуникационной сети интернет www.osinovka.stavrsp.ru.
4. Настоящие постановление вступает в силу с момента его подписания.

Глава администрации сельского поселения Осиновка В. Ф. Котков

**АДМИНИСТРАЦИЯ СЕЛЬСКОГО ПОСЕЛЕНИЯ ОСИНОВКА
МУНИЦИПАЛЬНОГО РАЙОНА СТАВРОПОЛЬСКИЙ САМАРСКОЙ ОБЛАСТИ**

ПОСТАНОВЛЕНИЕ № 42 от 08.08.2022 г.

**О ВВЕДЕНИИ ОГРАНИЧЕНИЯ ПРЕБЫВАНИЯ ГРАЖДАН В ЛЕСАХ И ВЪЕЗДАХ
В НИХ ТРАНСПОРТНЫХ СРЕДСТВ НА ТЕРРИТОРИИ СЕЛЬСКОГО ПОСЕЛЕНИЯ
ОСИНОВКА МУНИЦИПАЛЬНОГО РАЙОНА СТАВРОПОЛЬСКИЙ
САМАРСКОЙ ОБЛАСТИ**

В целях обеспечения пожарной безопасности в лесах, расположенных на территории сельского поселения Осиновка муниципального района Ставропольский Самарской области, в соответствии с п.1 ч.5 ст. 11 Лесного кодекса Российской Федерации, п.2 постановления Правительства Самарской области от 29.03.2022 г №179

**ЗАКЛЮЧЕНИЕ О РЕЗУЛЬТАТАХ ПУБЛИЧНЫХ СЛУШАНИЙ
В СЕЛЬСКОМ ПОСЕЛЕНИИ ОСИНОВКАМУНИЦИПАЛЬНОГО РАЙОНА СТАВРОПОЛЬСКИЙ САМАРСКОЙ ОБЛАСТИ**

«19» августа 2022 г.
(дата оформления заключения)

Администрация сельского поселения Осиновка муниципального района Ставропольский Самарской области

(организатор проведения публичных слушаний)

Наименование проекта, рассмотренного на публичных слушаниях:
проект решения собрания представителей сельского поселения Осиновка «О внесении изменений в Правила землепользования и застройки сельского поселения Осиновка муниципального района Ставропольский Самарской области»

Количество участников, которые приняли участие в публичных слушаниях: 3 (три) человека.
На основании протокола публичных слушаний: от «19» августа 2022 г. № 1
(реквизиты протокола публичных слушаний)

Предложения и замечания граждан, являющихся участниками публичных слушаний и постоянно проживающих на территории, в пределах которой проводятся публичные слушания	Содержание предложений и (или) замечаний	Рекомендации о целесообразности (или нецелесообразности) учета внесенных предложений и (или) замечаний
1.1. Предлагаю включить в карты градостроительного зонирования (Приложение № 1.1. к ПРОЕКТУ Решения о внесении изменений в ПЗЗ_Карта град. зон-я_1 5000; Приложение № 1.2. к ПРОЕКТУ Решения о внесении изменений в ПЗЗ_Карта град. зон-я_1 25000) в границы села Винновка земельный участок с кадастровым номером 63:32:2306011:583 (ПРИЛОЖЕНИЕ № 1, ПРИЛОЖЕНИЕ № 2).		1.1. Нецелесообразно учитывать указанное замечание. Изменение границ населенных пунктов, входящих в состав поселения, осуществляется в составе документов территориального планирования муниципальных образований. Подготовка и утверждение генерального плана сельского поселения осуществляется в соответствии с требованиями статьи 24 Градостроительного кодекса Российской Федерации.
1.2. Предлагаю включить в проект внесения изменений в правила землепользования и застройки с. п. Осиновка, а именно, в границы населённого пункта - села Винновка сельского поселения Осиновка муниципального района Ставропольский Самарской области действующее кладбище села Винновка, севернее села Винновка (ПРИЛОЖЕНИЕ № 3 - фрагмент Приложения № 1.2. к постановлению администрации сельского поселения Осиновка муниципального района Ставропольский Самарской области от 26.07.2022 № 40 (ПРОЕКТ Карты градостроительного зонирования в масштабе 1:25000) и установить для кладбища территориальную зону СП1 «Зона специального назначения, связанная с захоронениями» в соответствии с Приложением к постановлению администрации сельского поселения Осиновка муниципального района Ставропольский Самарской области от 26.07.2022 № 40 Градостроительного регламента (РАЗДЕЛ III. «ГРАДОСТРОИТЕЛЬНЫЕ РЕГЛАМЕНТЫ», Глава 8 «Градостроительные регламенты», статья 21 «Перечень территориальных зон и их описание»).		1.2. Нецелесообразно учитывать указанное замечание. Изменение границ населенных пунктов, входящих в состав поселения, осуществляется в составе документов территориального планирования муниципальных образований. Подготовка и утверждение генерального плана сельского поселения осуществляется в соответствии с требованиями статьи 24 Градостроительного кодекса Российской Федерации.
2. Предлагаю включить в проект внесения изменений в Правила землепользования и застройки с. п. Осиновка, а именно, в границы населённого пункта - села Осиновка сельского поселения Осиновка муниципального района Ставропольский Самарской области, восточную часть действующего кладбища села Осиновка, находящегося за границей села Осиновка, восточнее села Осиновка (ПРИЛОЖЕНИЕ № 4 - фрагмент Приложения № 1.2. к постановлению администрации сельского поселения Осиновка муниципального района Ставропольский Самарской области от 26.07.2022 № 40 (ПРОЕКТ Карты градостроительного зонирования в масштабе 1:25000) и установить для восточной части кладбища села Осиновка территориальную зону СП1 «Зона специального назначения, связанная с захоронениями» в соответствии с Приложением № 1.3 к постановлению администрации сельского поселения Осиновка муниципального района Ставропольский Самарской области от 26.07.2022 № 40 Градостроительного регламента (РАЗДЕЛ III. «ГРАДОСТРОИТЕЛЬНЫЕ РЕГЛАМЕНТЫ», Глава 8 «Градостроительные регламенты», статья 21 «Перечень территориальных зон и их описание»).		2. Нецелесообразно учитывать указанное замечание. Изменение границ населенных пунктов, входящих в состав поселения, осуществляется в составе документов территориального планирования муниципальных образований. Подготовка и утверждение генерального плана сельского поселения осуществляется в соответствии с требованиями статьи 24 Градостроительного кодекса Российской Федерации.
Предложения и замечания иных участников публичных слушаний	Содержание предложений и (или) замечаний	Рекомендации о целесообразности (или нецелесообразности) учета внесенных предложений и (или) замечаний
3.1. Прошу включить СНТ «Ермаковское», СНТ «Волжские зори», СНТ «Электрон» в границы села Ермаково сельского поселения Осиновка муниципального района Ставропольский Самарской области и внести данные территории СНТ в зону СХ1 «Зона сельскохозяйственного использования в границах населенного пункта», согласно Приложению № 1.2. к постановлению администрации сельского поселения Осиновка муниципального района Ставропольский Самарской области от 26.07.2022 № 40 (ПРОЕКТ Карты градостроительного зонирования в масштабе 1:25000 (ПРИЛОЖЕНИЕ № 5)), Приложение 1.3. к постановлению администрации сельского поселения Осиновка муниципального района Ставропольский Самарской области от 26.07.2022 № 40 Градостроительного регламента (РАЗДЕЛ III. «ГРАДОСТРОИТЕЛЬНЫЕ РЕГЛАМЕНТЫ», Глава 8 «Градостроительные регламенты», статья 21 «Перечень территориальных зон и их описание»).		3.1. Нецелесообразно учитывать указанное замечание. Не целесообразно учитывать указанное замечание. В соответствии с действующей редакцией Генерального плана сельского поселения Осиновка, указанные в предложении территории не входят в границы населенных пунктов, входящих в состав сельского поселения Осиновка. Использование земель или земельных участков, расположенных в границах особо охраняемой природной территории национальный парк «Самарская Лука» (за исключением территории населенных пунктов поселения), определяется Положением о национальном парке «Самарская Лука», утвержденным Приказом Министерства природных ресурсов Российской Федерации от 25 февраля 2015 года № 69 (далее – Положение о национальном парке «Самарская Лука»).
3.2. Предлагаю включить в проект внесения изменений в правила землепользования и застройки с. п. Осиновка, а именно, в границы населённого пункта - села Ермаково сельского поселения Осиновка муниципального района Ставропольский Самарской области действующее кладбище села Ермаково, севернее-западнее села Ермаково (ПРИЛОЖЕНИЕ № 6 - фрагмент Приложения № 1.2. к постановлению администрации сельского поселения Осиновка муниципального района Ставропольский Самарской области от 26.07.2022 № 40 (ПРОЕКТ Карты градостроительного зонирования в масштабе 1:25000) и установить для кладбища территориальную зону СП1 «Зона специального назначения, связанная с захоронениями» в соответствии с Приложением к постановлению администрации сельского поселения Осиновка муниципального района Ставропольский Самарской области от 26.07.2022 № 40 Градостроительного регламента (РАЗДЕЛ III. «ГРАДОСТРОИТЕЛЬНЫЕ РЕГЛАМЕНТЫ», Глава 8 «Градостроительные регламенты», статья 21 «Перечень территориальных зон и их описание»).		3.2. Не целесообразно учитывать указанное замечание. Изменение границ населенных пунктов, входящих в состав поселения, осуществляется в составе документов территориального планирования муниципальных образований. Подготовка и утверждение генерального плана сельского поселения осуществляется в соответствии с требованиями статьи 24 Градостроительного кодекса Российской Федерации.

Выводы по результатам публичных слушаний по проекту: проект решения собрания представителей сельского поселения Осиновка «О внесении изменений в Правила землепользования и застройки сельского поселения Осиновка муниципального района Ставропольский Самарской области»

Мнения о целесообразности и типичные мнения, содержащие положительную оценку по вопросам публичных слушаний ¹: не высказаны.

Мнения, содержащие отрицательную оценку по вопросу публичных слушаний не высказаны ².

Замечания и предложения по вопросам публичных слушаний ³:

Не могут быть учтены следующие замечания и предложения участников публичных слушаний ⁴:

№	Ф.И.О. лица, выразившего мнение по вопросу публичных слушаний	Информация о возражениях, замечаниях и предложениях	Краткая мотивировка отклонения возражения, замечания или предложения
	Филиппов Александр Владимирович	1.1. Предлагаю включить в карты градостроительного зонирования (Приложение № 1.1. к ПРОЕКТУ Решения о внесении изменений в ПЗЗ_Карта град. зон-я_1 5000; Приложение № 1.2. к ПРОЕКТУ Решения о внесении изменений в ПЗЗ_Карта град. зон-я_1 25000) в границы села Винновка земельный участок с кадастровым номером 63:32:2306011:583 (ПРИЛОЖЕНИЕ № 1, ПРИЛОЖЕНИЕ № 2). 1.2. Предлагаю включить в проект внесения изменений в правила землепользования и застройки с. п. Осиновка, а именно, в границы населённого пункта - села Винновка сельского поселения Осиновка муниципального района Ставропольский Самарской области действующее кладбище села Винновка, севернее села Винновка (ПРИЛОЖЕНИЕ № 3 - фрагмент Приложения № 1.2. к постановлению администрации сельского поселения Осиновка муниципального района Ставропольский Самарской области от 26.07.2022 № 40 (ПРОЕКТ Карты градостроительного зонирования в масштабе 1:25000) и установить для кладбища территориальную зону СП1 «Зона специального назначения, связанная с захоронениями» в соответствии с Приложением к постановлению администрации сельского поселения Осиновка муниципального района Ставропольский Самарской области от 26.07.2022 № 40 Градостроительного регламента (РАЗДЕЛ III. «ГРАДОСТРОИТЕЛЬНЫЕ РЕГЛАМЕНТЫ», Глава 8 «Градостроительные регламенты», статья 21 «Перечень территориальных зон и их описание»).	1.1. Нецелесообразно учитывать указанное замечание. Изменение границ населенных пунктов, входящих в состав поселения, осуществляется в составе документов территориального планирования муниципальных образований. Подготовка и утверждение генерального плана сельского поселения осуществляется в соответствии с требованиями статьи 24 Градостроительного кодекса Российской Федерации. 1.2. Нецелесообразно учитывать указанное замечание. Изменение границ населенных пунктов, входящих в состав поселения, осуществляется в составе документов территориального планирования муниципальных образований. Подготовка и утверждение генерального плана сельского поселения осуществляется в соответствии с требованиями статьи 24 Градостроительного кодекса Российской Федерации.

<p>Хонина Елена Владимировна</p>	<p>2. Предлагаю включить в проект внесения изменений в Правила землепользования и застройки с. п. Осиновка, а именно, в границы населённого пункта - села Осиновка сельского поселения Осиновка муниципального района Староволоский Самарской области, восточную часть действующего кладбища села Осиновка, находящуюся за границей села Осиновка, восточнее села Осиновка (ПРИЛОЖЕНИЕ № 4 - фрагмент Приложения № 1.2. к постановлению администрации сельского поселения Осиновка муниципального района Староволоский Самарской области от 26.07.2022 № 40 (ПРОЕКТ Карты градостроительного зонирования в масштабе 1:25000) и установить для восточной части кладбища села Осиновка территориальную зону СП1 «Зона специального назначения, связанная с захоронениями» в соответствии с Приложением № 1.3 к постановлению администрации сельского поселения Осиновка муниципального района Староволоский Самарской области от 26.07.2022 № 40 (ПРОЕКТ Карты градостроительного регламента (РАЗДЕЛ III. «ГРАДОСТРОИТЕЛЬНЫЕ РЕГЛАМЕНТЫ», Глава 8 «Градостроительные регламенты», статья 21 «Перечень территориальных зон и их описание»).</p>	<p>2. Нецелесообразно учитывать указанное замечание. Изменение границ населенных пунктов, входящих в состав поселения, осуществляется в составе документов территориального планирования муниципальных образований. Подготовка и утверждение генерального плана сельского поселения осуществляется в соответствии с требованиями статьи 24 Градостроительного кодекса Российской Федерации.</p>
<p>Серов Владимир Геннадьевич</p>	<p>3.1. Прошу включить СНТ «Ермаковское», СНТ «Волжские зори», СНТ «Электрон» в границы села Ермаково сельского поселения Осиновка муниципального района Староволоский Самарской области и внести данные территории СНТ в зону СХ1 «Зона сельскохозяйственного использования в границах населенного пункта», согласно Приложению № 1.2. к постановлению администрации сельского поселения Осиновка муниципального района Староволоский Самарской области от 26.07.2022 № 40 (ПРОЕКТ Карты градостроительного зонирования в масштабе 1:25000 (ПРИЛОЖЕНИЕ № 5)), Приложению 1.3. к постановлению администрации сельского поселения Осиновка муниципального района Староволоский Самарской области от 26.07.2022 № 40 Градостроительного регламента (РАЗДЕЛ III. «ГРАДОСТРОИТЕЛЬНЫЕ РЕГЛАМЕНТЫ», Глава 8 «Градостроительные регламенты», статья 21 «Перечень территориальных зон и их описание»).</p> <p>3.2. Предлагаю включить в проект внесения изменений в правила землепользования и застройки с. п. Осиновка, а именно, в границы населённого пункта - села Ермаково сельского поселения Осиновка муниципального района Староволоский Самарской области действующее кладбище села Ермаково, находящееся за границами села Ермаково, северо-западнее села Ермаково (ПРИЛОЖЕНИЕ № 6 - фрагмент Приложения № 1.2. к постановлению администрации сельского поселения Осиновка муниципального района Староволоский Самарской области от 26.07.2022 № 40 (ПРОЕКТ Карты градостроительного зонирования в масштабе 1:25000) и установить для кладбища территориальную зону СП1 «Зона специального назначения, связанная с захоронениями» в соответствии с Приложением к постановлению администрации сельского поселения Осиновка муниципального района Староволоский Самарской области от 26.07.2022 № 40 Градостроительного регламента (РАЗДЕЛ III. «ГРАДОСТРОИТЕЛЬНЫЕ РЕГЛАМЕНТЫ», Глава 8 «Градостроительные регламенты», статья 21 «Перечень территориальных зон и их описание»).</p>	<p>3.1. Нецелесообразно учитывать указанное замечание. Не целесообразно учитывать указанное замечание. В соответствии с действующей редакцией Генерального плана сельского поселения Осиновка, указанные в предложении территории не входят в границы населенных пунктов, входящих в состав сельского поселения Осиновка. Использование земель или земельных участков, расположенных в границах особо охраняемой природной территории национальный парк «Самарская Лука» (за исключением территории населенных пунктов поселения) определяются Положением о национальном парке «Самарская Лука», утвержденным Приказом Министерства природных ресурсов Российской Федерации от 25 февраля 2015 года № 69 (далее - Положение о национальном парке «Самарская Лука»).</p> <p>3.2. Не целесообразно учитывать указанное замечание. Изменение границ населенных пунктов, входящих в состав поселения, осуществляется в составе документов территориального планирования муниципальных образований. Подготовка и утверждение генерального плана сельского поселения осуществляется в соответствии с требованиями статьи 24 Градостроительного кодекса Российской Федерации.</p>

По результатам рассмотрения мнений, замечаний и предложений участников публичных слушаний рекомендуется⁵:

1) принять проект решения Собрания представителей сельского поселения Осиновка «О внесении изменений в Правила землепользования и застройки сельского поселения Осиновка муниципального района Староволоский Самарской области», рассмотренный на публичных слушаниях.

Организатор публичных слушаний
Глава с.п. Осиновка м.р. Староволоский Самарской области

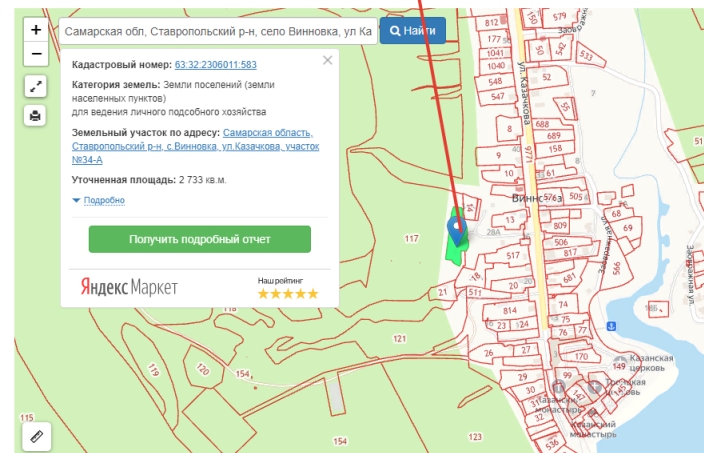


¹ Указывается количество человек, высказавших указанные мнения. Если мнения, содержащие положительную оценку, не высказаны, то следует указать: не высказаны.
² Указывается количество человек, высказавших указанные мнения. Если мнения, содержащие отрицательную оценку, не высказаны, то следует указать: не высказаны.
³ Указывается только содержание замечаний, мнений и предложений, представленных участниками слушаний и относящихся к вопросу общественных обсуждений или публичных слушаний. Если при проведении общественных обсуждений или публичных слушаний замечания, предложения и мнения

не были высказаны, то следует указать: не высказаны.
⁴ Если при проведении общественных обсуждений или публичных слушаний замечания и предложения не были высказаны, или все высказанные замечания и предложения рекомендуются учесть, то пункт исключается.
⁵ Указывается на необходимость внесения изменений в проект муниципального правового акта, вынесенного на общественные обсуждения или публичные слушания, или осуществления иных действий – при проведении общественных обсуждений или публичных слушаний по другим вопросам.

ПРИЛОЖЕНИЕ № 1
к заключению о результатах публичных слушаний сельского поселения Осиновка муниципального района Староволоский Самарской области от «19» августа 2022 года

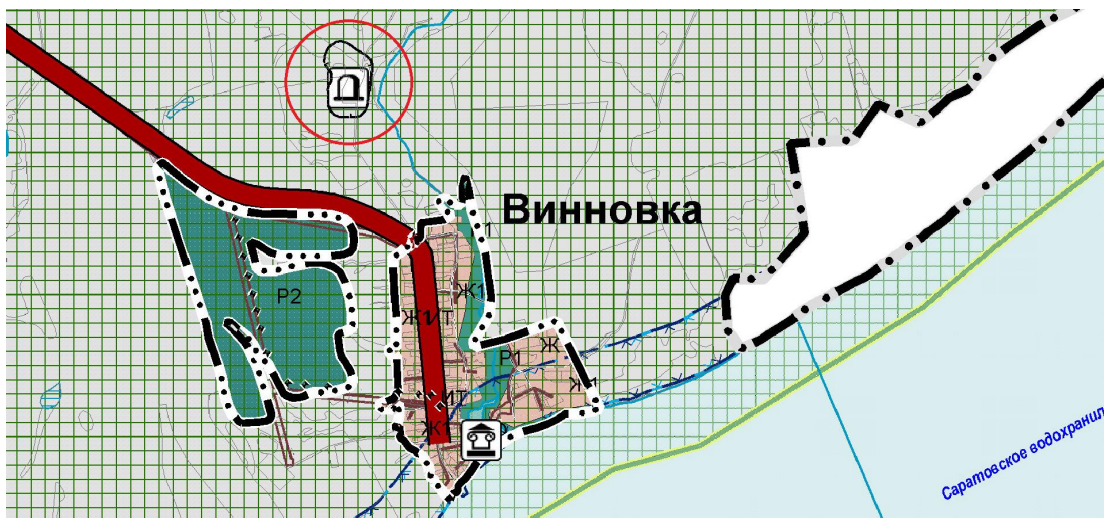
Публичная кадастровая карта России



ПРИЛОЖЕНИЕ № 2
к заключению о результатах публичных слушаний сельского поселения Осиновка муниципального района Староволоский Самарской области от «19» августа 2022 года

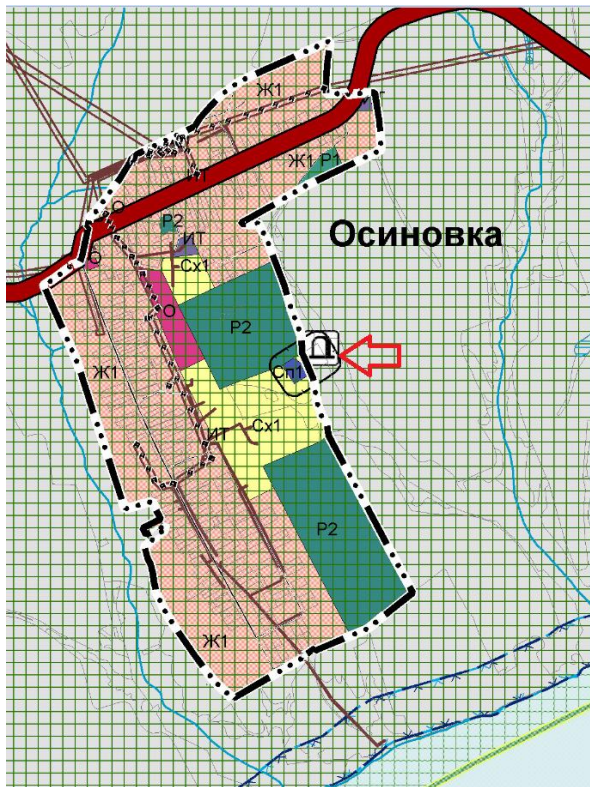


ПРИЛОЖЕНИЕ № 3
к заключению о результатах публичных слушаний сельского поселения Осиновка муниципального района Староволоский Самарской области от «19» августа 2022 года



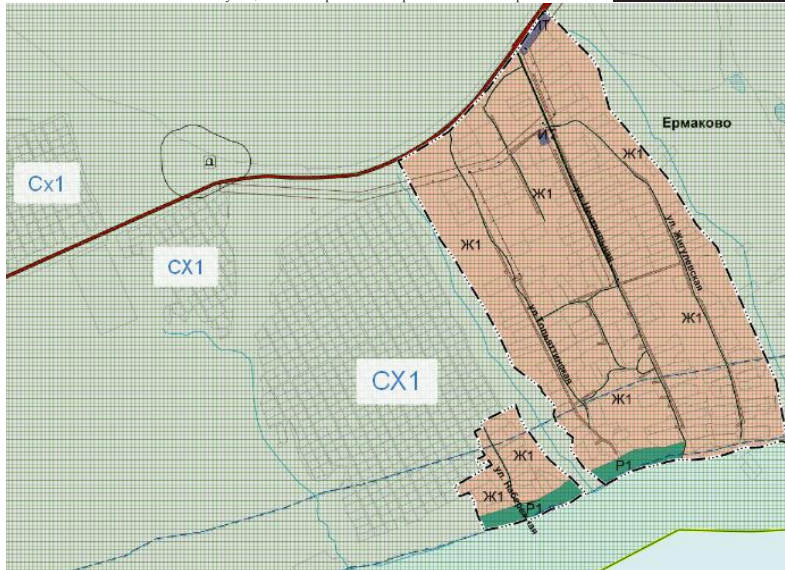
ПРИЛОЖЕНИЕ № 4

к заключению о результатах публичных слушаний сельского поселения Осиновка муниципального района Ставропольский Самарской области от «19» августа 2022 года



ПРИЛОЖЕНИЕ № 5

к заключению о результатах публичных слушаний сельского поселения Осиновка муниципального района Ставропольский Самарской области от «19» августа 2022 года



ПРИЛОЖЕНИЕ № 6

к заключению о результатах публичных слушаний сельского поселения Осиновка муниципального района Ставропольский Самарской области от «19» августа 2022 года

