

СЕЛЬСКОЕ ПОСЕЛЕНИЕ
ОСИНОВКА
МУНИЦИПАЛЬНОГО РАЙОНА
СТАВРОПОЛЬСКИЙ
САМАРСКОЙ ОБЛАСТИ

№9 (197),
20 апреля 2023 г.

**СОБРАНИЕ ПРЕДСТАВИТЕЛЕЙ СЕЛЬСКОГО ПОСЕЛЕНИЯ ОСИНОВКА
МУНИЦИПАЛЬНОГО РАЙОНА СТАВРОПОЛЬСКИЙ САМАРСКОЙ ОБЛАСТИ**

РЕШЕНИЕ №6 от 11.04.2023 г.

**О ВНЕСЕНИИ ИЗМЕНЕНИЙ В ПРАВИЛА ЗЕМЛЕПОЛЬЗОВАНИЯ И ЗАСТРОЙКИ СЕЛЬСКОГО ПОСЕЛЕНИЯ
ОСИНОВКА МУНИЦИПАЛЬНОГО РАЙОНА СТАВРОПОЛЬСКИЙ САМАРСКОЙ ОБЛАСТИ**

В соответствии со статьей 33 Градостроительного кодекса Российской Федерации, пунктом 20 части 1 статьи 14 Федерального закона № 131-ФЗ «Об общих принципах организации местного самоуправления в Российской Федерации», с учетом протокола публичных слушаний от 19.08.2022 г., заключения о результатах публичных слушаний по проекту изменений в Правила землепользования и застройки сельского поселения Осиновка муниципального района Ставропольский Самарской области от 19.08.2022 г., письма министерства природных ресурсов и экологии Ставропольского края от 07.04.2023 № 15-53/12477, Собраним представителей сельского поселения Осиновка муниципального района Ставропольский Самарской области решено:

1. Внести следующие изменения в Правила землепользования и застройки сельского поселения Осиновка муниципального района Ставропольский Самарской области, утвержденные Собраним представителей сельского поселения Осиновка муниципального района Ставропольский Самарской области от 30.07.2019 № 42:
 - 1.1. изложить в новой редакции карты градостроительного зонирования сельского поселения Осиновка муниципального района Ставропольский Самарской области (1:5000, 1:25000) согласно приложениям 1, 2 к настоящему решению;
 - 1.2. изложить в новой редакции раздел III «Карта градостроительного зонирования территории поселения» и раздел III «Градостроительные регламенты» согласно приложению 3 к настоящему решению;
 - 1.3. дополнить приложение, содержащим сведения о границах территориальных зон, включая графическое описание местоположения границ территориальных зон, перечень координат характерных точек этих границ в системе координат, используемой для ведения Единого государственного реестра недвижимости, согласно приложению 4 к настоящему решению;
 - 1.4. части 4 и 5 статьи 4 Правил исключить.
2. Опубликовать настоящее решение в газете «Новости Осиновки. Официальная публикация» и на официальном сайте Администрации сельского поселения Осиновка муниципального района Ставропольский Самарской области в сети «Интернет»: <http://osinovka.stavrs.ru/>;
3. Разместить настоящее решение и изменения в Правила землепользования и застройки сельского поселения Осиновка муниципального района Ставропольский Самарской области в федеральной государственной информационной системе территориального планирования и государственной информационной системе Самарской области «Информационная система обеспечения градостроительной деятельности»;
4. Настоящее решение вступает в силу со дня его официального опубликования.

*Председатель Собраним представителей сельского поселения Осиновка муниципального района
Ставропольский Самарской области Л.А. Маркина
Глава сельского поселения Осиновка муниципального района Ставропольский Самарской области В.Ф. Котков*

Утверждены решением Собраним представителей сельского поселения Осиновка муниципального района Ставропольский Самарской области от 30.12.2019г. № 32

ПРАВИЛА ЗЕМЛЕПОЛЬЗОВАНИЯ И ЗАСТРОЙКИ СЕЛЬСКОГО ПОСЕЛЕНИЯ ОСИНОВКА МУНИЦИПАЛЬНОГО РАЙОНА СТАВРОПОЛЬСКИЙ САМАРСКОЙ ОБЛАСТИ (В РЕДАКЦИИ РЕШЕНИЯ СОБРАНИЯ ПРЕДСТАВИТЕЛЕЙ СЕЛЬСКОГО ПОСЕЛЕНИЯ ОСИНОВКА МУНИЦИПАЛЬНОГО РАЙОНА СТАВРОПОЛЬСКИЙ САМАРСКОЙ ОБЛАСТИ ОТ 27.10.2015 № 17, ОТ 07.04.2016 № 12, ОТ 23.09.2016 № 19, ОТ 15.08.2017 № 26, ОТ 30.07.2018 № 22, ОТ 02.12.2019 № 42)

РАЗДЕЛ I. ПОРЯДОК ПРИМЕНЕНИЯ ПРАВИЛ ЗЕМЛЕПОЛЬЗОВАНИЯ И ЗАСТРОЙКИ СЕЛЬСКОГО ПОСЕЛЕНИЯ ОСИНОВКА МУНИЦИПАЛЬНОГО РАЙОНА СТАВРОПОЛЬСКИЙ САМАРСКОЙ ОБЛАСТИ (в редакции Решения Собраним представителей сельского поселения Осиновка муниципального района Ставропольский Самарской области от 27.10.2015 № 17, от 07.04.2016 № 12, от 23.09.2016 № 19, от 15.08.2017 № 26, от 30.07.2018 № 22, от 02.12.2019 № 42)

Глава I. Общие положения о землепользовании и застройке в поселении

Статья 1. Предмет правил землепользования и застройки

1. Правила землепользования и застройки сельского поселения Осиновка муниципального района Ставропольский Самарской области (далее – Правила) являются документом градостроительного зонирования сельского поселения Осиновка муниципального района Ставропольский Самарской области (далее – поселение), устанавливающим территориальные зоны, градостроительные регламенты, порядок применения Правил и внесения в них изменений.
2. Правила приняты в соответствии с Градостроительным кодексом Российской Федерации, Земельным кодексом Российской Федерации, Федеральным законом «Об общих принципах организации местного самоуправления в Российской Федерации» иными законами и нормативными правовыми актами Российской Федерации, законами и иными нормативными правовыми актами Самарской области, Уставом поселения, иными муниципальными нормативными правовыми актами поселения.

Статья 2. Полномочия органов и должностных лиц местного самоуправления поселения в сфере землепользования и застройки

1. К полномочиям Собраним представителей поселения в сфере регулирования землепользования и застройки и генерального плана в поселении относятся:
 - 1) утверждение правил землепользования и застройки и генерального плана поселения, внесение в них изменений;
 - 2) определение порядка использования земельных участков, на которые действие градостроительных регламентов не распространяется или для которых градостроительные регламенты не устанавливаются, в случаях, предусмотренных законами;
 - 3) утверждение местных нормативов градостроительного проектирования и внесение в них изменений, определение порядка их подготовки, утверждения и внесения изменений;
 - 4) иные полномочия, отнесенные законодательством о градостроительной деятельности, земельным законодательством, Уставом поселения, законами и нормативными правовыми актами Российской Федерации;
2. Глава поселения издает постановления Главы поселения о проведении общественных обсуждений или публичных слушаний проектам документов в области градостроительной деятельности в поселении.
3. Глава поселения издает постановления Администрации поселения по следующим вопросам землепользования и застройки в поселении:
 - 1) о подготовке проекта правил землепользования и застройки, проекта генерального плана поселения, о подготовке изменений в правила землепользования и застройки, генеральный план поселения;
 - 2) об утверждении состава и порядка деятельности комиссии по подготовке проекта правил землепользования и застройки;
 - 3) о предоставлении разрешений на условно разрешенный вид использования земельного участка или объекта капитального строительства;
 - 4) о предоставлении разрешений на отклонение от предельных параметров разрешенного строительства, реконструкции объектов капитального строительства;
 - 5) об утверждении порядка подготовки документации по планировке территории, разрабатываемой на основании решений органов местного самоуправления поселения;
 - 6) о подготовке документации по планировке территории поселения в пределах компетенции, установленной статьей 45 Градостроительного кодекса Российской Федерации;
 - 7) о развитии застроенных территорий поселения;

- 7.1) об утверждении программ комплексного развития систем коммунальной инфраструктуры поселения, программ комплексного развития транспортной инфраструктуры поселения, программ комплексного развития социальной инфраструктуры поселения;
- 7.2) о сносе самовольной постройки либо о сносе самовольной постройки или ее приведении в соответствие с предельными параметрами разрешенного строительства, реконструкции объектов капитального строительства, установленными Правилами, документацией по планировке территории, или обязательными требованиями к параметрам объектов капитального строительства, установленными Градостроительным кодексом Российской Федерации, другими федеральными законами, в случаях, предусмотренных гражданским законодательством, осуществление сноса самовольной постройки или ее приведения в соответствие с установленными требованиями в случаях, градостроительным кодексом Российской Федерации.
- 8) о предоставлении физическим и юридическим лицам земельных участков, находящихся в муниципальной собственности поселения, для строительства;
- 9) об изъятии, в том числе путем выкупа, земельных участков для муниципальных нужд по основаниям и в порядке, предусмотренном гражданским и земельным законодательством Российской Федерации;
- 10) о резервировании земель для муниципальных нужд по основаниям и в порядке, предусмотренном земельным законодательством Российской Федерации;
- 11) об установлении (отмене) публичных сервитутов в отношении земельных участков, расположенных в границах поселения, в случаях если это необходимо для обеспечения интересов местного самоуправления или местного населения;
- 12) по иным вопросам, отнесенным к компетенции главы местной администрации поселения или местной администрации поселения законодательством о градостроительной деятельности и земельным законодательством;
- 13) по иным вопросам землепользования и застройки, которые в соответствии с законодательством о градостроительной деятельности, земельным законодательством, Уставом поселения, Правилами, решениями Собраним представителей поселения не отнесены к компетенции иных органов местного самоуправления поселения или Комиссии по подготовке проекта правил землепользования и застройки поселения.

4. Глава поселения осуществляет также следующие полномочия в сфере землепользования и застройки в поселении:
 - 1) (утратил силу в соответствии с решением Собраним представителей сельского поселения Осиновка муниципального района Ставропольский Самарской области от 30.07.2018 № 22);
 - 2) (утратил силу в соответствии с решением Собраним представителей сельского поселения Осиновка муниципального района Ставропольский Самарской области от 30.07.2018 № 22);
 - 3) осуществляет контроль за соблюдением Администрацией поселения, Комиссией по подготовке проекта правил землепользования и застройки поселения, должностными лицами местного самоуправления поселения законодательства о градостроительной деятельности, Правил и иных муниципальных правовых актов в сфере землепользования и застройки.

Статья 3. Комиссия по подготовке проекта правил землепользования и застройки поселения (в редакции Решения Собраним представителей сельского поселения Осиновка муниципального района Ставропольский Самарской области от 02.12.2019 №42)

1. Комиссия по подготовке проекта правил землепользования и застройки поселения (далее также – Комиссия) является постоянно действующим коллегиальным совещательным органом при Администрации поселения, образованным в целях подготовки проекта правил землепользования и застройки, обеспечения соблюдения требований Правил, предъявляемых к землепользованию и застройке в поселении, организации исполнения положений Правил.
2. Состав и порядок деятельности Комиссии утверждаются постановлением Администрации поселения в соответствии с требованиями федерального законодательства о градостроительной деятельности, Закона Самарской области «О градостроительной деятельности в Самарской области» и Правилами.
3. К полномочиям Комиссии относятся:
 - 1) обеспечение подготовки проекта правил землепользования и застройки и проектов о внесении изменений в Правила;
 - 2) рассмотрение предложений о внесении изменений в Правила, а также проектов муниципальных правовых актов, связанных с реализацией и применением Правил;
 - 3) рассмотрение заявлений о предоставлении разрешений на условно разрешенный вид использования земельного участка или объекта капитального строительства и подготовка рекомендаций для Главы поселения;
 - 4) рассмотрение заявлений о предоставлении разрешений на отклонение от предельных параметров разрешенного строительства, реконструкции объектов капитального строительства и подготовка рекомендаций для Главы поселения;
 - 5) организация и проведение общественных обсуждений или публичных слушаний на территории поселения по проекту правил землепользования и застройки, а также проектам, предусматривающим внесение изменений в правила по проектам решений о предоставлении разрешений на условно разрешенный вид использования земельного участка или объекта капитального строительства, проектам решений о предоставлении разрешений на отклонение от предельных параметров разрешенного строительства, реконструкции объектов капитального строительства;
 - 6) иные полномочия, отнесенные к компетенции комиссии по подготовке проекта правил землепользования и застройки градостроительным законодательством, Правилами, а также Положением о Комиссии по подготовке проекта правил землепользования и застройки поселения, утвержденным постановлением Администрации поселения в соответствии с законодательством о градостроительной деятельности и Правилами.

Комиссия) является постоянно действующим коллегиальным совещательным органом при Администрации поселения, образованным в целях подготовки проекта правил землепользования и застройки, обеспечения соблюдения требований Правил, предъявляемых к землепользованию и застройке в поселении, организации исполнения положений Правил.

2. Состав и порядок деятельности Комиссии утверждаются постановлением Администрации поселения в соответствии с требованиями федерального законодательства о градостроительной деятельности, Закона Самарской области «О градостроительной деятельности в Самарской области» и Правилами.

3. К полномочиям Комиссии относятся:
 - 1) обеспечение подготовки проекта правил землепользования и застройки и проектов о внесении изменений в Правила;
 - 2) рассмотрение предложений о внесении изменений в Правила, а также проектов муниципальных правовых актов, связанных с реализацией и применением Правил;
 - 3) рассмотрение заявлений о предоставлении разрешений на условно разрешенный вид использования земельного участка или объекта капитального строительства и подготовка рекомендаций для Главы поселения;
 - 4) рассмотрение заявлений о предоставлении разрешений на отклонение от предельных параметров разрешенного строительства, реконструкции объектов капитального строительства и подготовка рекомендаций для Главы поселения;
 - 5) организация и проведение общественных обсуждений или публичных слушаний на территории поселения по проекту правил землепользования и застройки, а также проектам, предусматривающим внесение изменений в правила по проектам решений о предоставлении разрешений на условно разрешенный вид использования земельного участка или объекта капитального строительства, проектам решений о предоставлении разрешений на отклонение от предельных параметров разрешенного строительства, реконструкции объектов капитального строительства;
 - 6) иные полномочия, отнесенные к компетенции комиссии по подготовке проекта правил землепользования и застройки градостроительным законодательством, Правилами, а также Положением о Комиссии по подготовке проекта правил землепользования и застройки поселения, утвержденным постановлением Администрации поселения в соответствии с законодательством о градостроительной деятельности и Правилами.

Статья 4. Градостроительное зонирование территории поселения (в редакции Решения Собраним представителей сельского поселения Осиновка муниципального района Ставропольский Самарской области от 02.12.2019 №42)

1. Градостроительное зонирование территории поселения в целях определения территориальных зон и установления градостроительных регламентов.

2. Территориальные зоны устанавливаются на карте градостроительного зонирования территории поселения в соответствии с требованиями Градостроительного кодекса Российской Федерации.

3. Границы территориальных зон устанавливаются по границам одной или нескольких территориальных зон, применительно к которой устанавливается градостроительный регламент, предусматривается осуществление деятельности по комплексному и устойчивому развитию территории.

4. В пределах территориальных зон настоящим Правилами установлены подзоны с одинаковыми видами разрешенного использования земельных участков и объектов капитального строительства, но с различными предельными (минимальными) и (или) максимальными) размерами земельных участков и предельными параметрами разрешенного строительства, реконструкции объектов капитального строительства и сочетаниями таких размеров и параметров.

5. Границы зон отображены на карте градостроительного зонирования территории поселения в границах территориальных зон.

6. В случае планирования на территории поселения деятельности по комплексному и устойчивому развитию территории границы таких территорий в обязательном порядке устанавливаются на карте градостроительного зонирования поселения, устанавливаемой на территории поселения, уполномоченными органами исполнительной власти территориальных зон и могут отображаться на отдельной карте. В отношении таких территорий заключается один или несколько договоров, предусматривающих осуществление деятельности по комплексному и устойчивому развитию территории в соответствии с Градостроительным кодексом Российской Федерации.

Статья 5. Градостроительные регламенты (в редакции Решения Собраним представителей сельского поселения Осиновка муниципального района Ставропольский Самарской области от 30.07.2018 № 22, от 02.12.2019 №42)

Для всех территориальных зон поселения Правилами устанавливаются градостроительные регламенты, включающие:

- 1) виды разрешенного использования земельных участков и объектов капитального строительства;
- 2) предельные (минимальные) и (или) максимальные) размеры земельных участков и предельные параметры разрешенного строительства, реконструкции объектов капитального строительства;
- 3) ограничения использования земельных участков и объектов капитального строительства, устанавливаемые в соответствии с законодательством РФ Российской Федерации;
- 4) расчетные показатели минимального допустимого уровня обеспеченности территории объектами коммунальной транспортной, социальной инфраструктурой и расчетные показатели максимального допустимого уровня территориальной доступности указанных объектов для населения в границах одной или нескольких территориальных зон, применительно к которой устанавливается градостроительный регламент, предусматривается осуществление деятельности по комплексному и устойчивому развитию территории.

3. Разрешенное использование земельных участков, на которые действие градостроительных регламентов не распространяется или для которых градостроительные регламенты не устанавливаются, определяется уполномоченными органами исполнительной власти, уполномоченными органами исполнительной власти Самарской области или постановлением Администрации поселения в соответствии с положениями федеральных законов регулирующих разграничение полномочий между федеральными органами государственной власти, органами государственной власти субъектов Российской Федерации и органами местного самоуправления по управлению такими земельными участками.

4. Правообладатели земельных участков и объектов капитального строительства обязаны соблюдать:

- 1) градостроительный регламент, установленный Правилами применительно к территориальной зоне, в границах которой расположен земельный участок или иное недвижимое имущество;
- 2) ограничения, установленные применительно к территориям объектов культурного наследия, территориям исторических поселений федерального значения, территориям исторических поселений регионального значения, в случаях, когда земельный участок или иное недвижимое имущество расположены в границах данных территорий;
- 3) иные ограничения по использованию недвижимого имущества, установленные в соответствии с законодательством Российской Федерации (включая нормативные правовые акты об установлении публичных сервитутов).

2.1. Установленные основные виды разрешенного использования земельных участков и объектов капитального строительства являются обязательными требованиями в соответствии с законодательством Российской Федерации;

3. Положения основной части утвержденного проекта планировки территории.

Статья 6. Порядок изъятия земельных участков и объектов капитального строительства (в редакции Решения Собраним представителей сельского поселения Осиновка муниципального района Ставропольский Самарской области от 02.12.2019 №42)

1. Применительно к каждой территориальной зоне градостроительными регламентами устанавливаются виды разрешенного использования земельных участков и объектов капитального строительства.

2. Разрешенное использование земельных участков и объектов капитального строительства может быть следующих видов:

- 1) основные виды разрешенного использования;
- 2) условно разрешенные виды использования;
- 3) вспомогательные виды разрешенного использования (допускаются только в качестве дополнительных по отношению к основным видам разрешенного использования и условно разрешенным видам использования, и осуществляются совместно с ними).

2.1. Установленные основные виды разрешенного использования земельных участков и объектов капитального строительства являются обязательными применительно к каждой территориальной зоне, в отношении которой устанавливается градостроительный регламент.

3. Основные и вспомогательные виды разрешенного использования земельных участков и объектов капитального строительства выбираются правообладателями земельных участков и объектов капитального строительства самостоятельно без дополнительных разрешений и согласований, за исключением случаев, предусмотренных частью 4 настоящей статьи.

4. Выбор основных и вспомогательных видов разрешенного использования земельных участков и объектов капитального строительства осуществляется уполномоченными органами государственной власти, органами местного самоуправления, государственными и муниципальными учреждениями, а также государственными и муниципальными унитарными предприятиями, осуществляется в соответствии с действующим законодательством Российской Федерации.

5. (утратил силу в соответствии с решением Собраним представителей сельского поселения Осиновка муниципального района Ставропольский Самарской области от 02.12.2019 № 42)

6. (утратил силу в соответствии с решением Собраним представителей сельского поселения Осиновка муниципального района Ставропольский Самарской области от 02.12.2019 № 42)

Статья 7. Изменение видов разрешенного использования земельных участков и объектов капитального строительства

1. Изменение одного вида разрешенного использования земельных участков и объектов капитального строительства на другой вид такого использования осуществляется в соответствии с градостроительным регламентом при условии соблюдения градостроительных регламентов.

2. Изменение одного вида разрешенного использования земельных участков и объектов капитального строительства на другой вид такого использования, отнесенный градостроительным регламентом к перечню основных или вспомогательных видов разрешенного использования земельных участков и объектов капитального строительства, осуществляется правообладателями земельных участков и объектов капитального строительства без дополнительных согласований и разрешений, за исключением случаев, предусмотренных частью 4 статьи 6 Правил.

3. Изменение одного вида разрешенного использования земельных участков и объектов капитального строительства на другой вид такого использования осуществляется в соответствии с градостроительным регламентом, предусмотренным статьей 6 Правил.

4. Изменение одного вида разрешенного использования земельных участков и объектов капитального строительства на другой вид такого использования, не предусмотренный градостроительным регламентом, осуществляется путем внесения изменений в Правила в порядке, предусмотренном главой V Правил.

5. Решения об изменении одного вида разрешенного использования земельных участков и объектов капитального строительства, расположенных на землях, на которые действие градостроительных регламентов

Статья 23. Виды разрешенного использования в жилой, общественно-деловой и рекреационных зонах

| № п/п | Наименование ВРИ | Описание ВРИ | Код ВРИ | Ж1 | О | Р1 | Р2 | ООТ | Вспомогательные ВРИ, применяемые к соответствующему основному ВРИ, код ВРИ |
|-------|---|---|---------|----|----|----|----|-----|---|
| | Для индивидуального жилищного строительства | Размещение жилого дома (отдельно стоящего здания количеством надземных этажей не более чем три, высотой не более двадцати метров, которое состоит из комнат и помещений вспомогательного использования, предназначенных для удовлетворения гражданами бытовых и иных нужд, связанных с их проживанием в таком здании, не предназначенного для раздела на самостоятельные объекты недвижимости); возращание сельскохозяйственных культур; размещение гаражей для собственных нужд и хозяйственных построек | 2.1 | OB | - | - | - | - | Хранение автотранспорта , 2.7.1 |
| | Малозэтажная многоквартирная жилая застройка | Размещение малоэтажных многоквартирных домов (многоквартирные дома высотой до 4 этажей, включая мансардный); устройство спортивных и детских площадок, площадок для отдыха; размещение объектов обслуживания жилой застройки во встроенных, пристроенных и встроенно-пристроенных помещениях малоэтажных многоквартирных дома, если общая площадь таких помещений в малоэтажном многоквартирном доме не составляет более 15% общей площади помещений дома | 2.1.1 | OB | - | - | - | - | Хранение автотранспорта , 2.7.1; Предоставление коммунальных услуг, 3.1.1 |
| | Для ведения личного подсобного хозяйства (присудебный земельный участок) | Размещение жилого дома, указанного в описании вида разрешенного использования с кодом 2.1; производство сельскохозяйственной продукции; размещение гаража и иных вспомогательных сооружений; размещение сельскохозяйственных объектов | 2.2 | OB | - | - | - | - | Хранение автотранспорта , 2.7.1 |
| | Блокированная жилая застройка | Размещение жилого дома, блокированного с другим жилым домом (другими жилыми домами) в одном ряду общей боковой стеной (общими боковыми стенами) без проемов и имеющего отдельный выход на земельный участок; разведение декоративных и плодовых деревьев, овощных и ягодных культур; размещение гаражей для собственных нужд и иных вспомогательных сооружений; устройство спортивных и детских площадок, площадок для отдыха | 2.3 | OB | - | - | - | - | Хранение автотранспорта , 2.7.1; Предоставление коммунальных услуг, 3.1.1 |
| | Обслуживание жилой застройки | Размещение объектов капитального строительства, размещение которых предусмотрено видами разрешенного использования с кодами 3.1, 3.2, 3.3, 3.4, 3.4.1, 3.5.1, 3.6, 3.7, 3.10.1, 4.1, 4.3, 4.4, 4.6, 5.1.2, 5.1.3, если их размещение необходимо для обслуживания жилой застройки, а также связано с проживанием граждан, не причисляет вреда окружающей среде и санитарному благополучию, не нарушает права жителей, не требует установления санитарной зоны | 2.7 | OB | OB | - | - | - | Служебные гаражи 4.9 |
| | Хранение автотранспорта | Размещение отдельно стоящих и пристроенных гаражей, в том числе подземных, предназначенных для хранения автотранспорта, в том числе с разделением на машино-места, за исключением гаражей, размещение которых предусмотрено содержанием видов разрешенного использования с кодами 2.7.2, 4.9 | 2.7.1 | OB | OB | - | OB | UB | - |
| | Размещение гаражей для собственных нужд | Размещение гаражей для собственных нужд | 2.7.2 | OB | OB | - | OB | UB | - |
| | Общественное использование объектов капитального строительства | Размещение объектов капитального строительства в целях обеспечения удовлетворения бытовых, социальных и иных потребностей населения. Содержание данного вида разрешенного использования включает в себя содержание видов разрешенного использования с кодами 3.1-3.10.2 | 3.0 | - | OB | - | - | - | Служебные гаражи 4.9 |
| | Коммунальное обслуживание | Размещение зданий и сооружений в целях обеспечения физических и юридических лиц коммунальными услугами. Содержание данного вида разрешенного использования включает в себя содержание видов разрешенного использования с кодами 3.1.1-3.1.2 | 3.1 | OB | OB | OB | OB | UB | Служебные гаражи 4.9 |
| | Предоставление коммунальных услуг | Размещение зданий и сооружений, обеспечивающих поставку воды, тепла, электричества, газа, отвод канализационных стоков, очистку и утилизацию отходов (котельных, водозаборов, очистных сооружений, насосных станций, водопроводов, линий электропередачи, трансформаторных подстанций, станций телефонной связи, канализаций, стояков, гаражей и мастерских для обслуживания уборочной и аварийной техники, сооружений, необходимых для сбора и плавки снега) | 3.1.1 | OB | OB | OB | OB | UB | - |
| | Административные здания организаций, обеспечивающих предоставление коммунальных услуг | Размещение зданий, предназначенных для приема физических и юридических лиц в связи с предоставлением им коммунальных услуг | 3.1.2 | OB | OB | - | - | - | Служебные гаражи 4.9 |
| | Социальное обслуживание | Размещение зданий, предназначенных для оказания гражданам социальной помощи. Содержание данного вида разрешенного использования включает в себя содержание видов разрешенного использования с кодами 3.2.1 - 3.2.4 | 3.2 | - | OB | - | - | - | Служебные гаражи 4.9; Предоставление коммунальных услуг 3.1.1; |
| | Дома социального обслуживания | Размещение зданий, предназначенных для размещения домов престарелых, домов ребенка, детских домов, пунктов ночлега для бездомных граждан; размещение объектов капитального строительства для временного размещения вынужденных переселенцев, лиц, признанных беженцами | 3.2.1 | - | OB | - | - | - | Служебные гаражи 4.9; Предоставление коммунальных услуг, 3.1.1; Магазины 4.4; Общественное питание 4.6; Площадки для занятий спортом 5.1.3 |
| | Оказание социальной помощи населению | Размещение зданий, предназначенных для служб психологической и бесплатной юридической помощи, социальных, пенсионных и иных служб (службы занятости населения, пункты питания малоимущих граждан), в которых осуществляется прием граждан по вопросам оказания социальной помощи и назначения социальных или пенсионных выплат, а также для размещения общественных некоммерческих организаций: некоммерческих фондов, благотворительных организаций, клубов по интересам | 3.2.2 | OB | OB | - | - | - | Служебные гаражи 4.9; Предоставление коммунальных услуг, 3.1.1; Магазины 4.4; Общественное питание 4.6; Площадки для занятий спортом 5.1.3 |
| | Оказание услуг связи | Размещение зданий, предназначенных для размещения пунктов оказания услуг почтовой, телеграфной, международной и международной телефонной связи | 3.2.3 | OB | OB | OB | OB | UB | Служебные гаражи 4.9 |
| | Общешития | Размещение зданий, предназначенных для размещения общешитий, предназначенных для проживания граждан на время их работы, службы или обучения, за исключением зданий, размещение которых предусмотрено содержанием вида разрешенного использования с кодом 4.7 | 3.2.4 | OB | OB | - | - | - | Служебные гаражи 4.9; Предоставление коммунальных услуг, 3.1.1; Магазины 4.4; Общественное питание 4.6; Площадки для занятий спортом 5.1.3 |
| | Бытовое обслуживание | Размещение объектов капитального строительства, предназначенных для оказания населению или организациям бытовых услуг (мастерские мелкого ремонта, ателье, бани, парикмахерские, прачечные, химчистки, похоронные бюро) | 3.3 | OB | OB | - | - | - | Служебные гаражи 4.9; Предоставление коммунальных услуг, 3.1.1 |
| | Здравоохранение | Размещение объектов капитального строительства, предназначенных для оказания гражданам медицинской помощи. Содержание данного вида разрешенного использования включает в себя содержание видов разрешенного использования с кодами 3.4.1 - 3.4.2 | 3.4 | - | OB | - | - | - | Служебные гаражи 4.9; Предоставление коммунальных услуг, 3.1.1; Благоустройство территории 12.0.2 |
| | Амбулаторно-поликлиническое обслуживание | Размещение объектов капитального строительства, предназначенных для оказания гражданам амбулаторно-поликлинической медицинской помощи (поликлиники, фельдшерские пункты, пункты здравоохранения, центры здоровья, центры реабилитации, центры оказания медицинской помощи, станции доврачебной помощи, станции доврачебной помощи, станции доврачебной помощи) | 3.4.1 | OB | OB | - | - | - | Служебные гаражи 4.9; Предоставление коммунальных услуг, 3.1.1; Благоустройство территории 12.0.2 |
| | Стационарное медицинское обслуживание | Размещение объектов капитального строительства, предназначенных для оказания гражданам медицинской помощи в стационарах (больницы, родильные дома, диспансеры, научно-медицинские учреждения и прочие объекты, обеспечивающие оказание услуги по лечению в стационаре); размещение станций скорой помощи; размещение площадок санитарной авиации | 3.4.2 | - | OB | - | - | - | Служебные гаражи 4.9; Предоставление коммунальных услуг, 3.1.1; Магазины 4.4; Общественное питание 4.6; Площадки для занятий спортом 5.1.3; Благоустройство территории 12.0.2 |
| | Медицинские организации особого назначения | Размещение объектов капитального строительства для размещения медицинских организаций, осуществляющих проведение судебно-медицинской и патолого-анатомической экспертизы (морги) | 3.4.3 | - | OB | - | - | - | Служебные гаражи 4.9; Предоставление коммунальных услуг, 3.1.1; Благоустройство территории 12.0.2 |
| | Образование и просвещение | Размещение объектов капитального строительства, предназначенных для воспитания, образования и просвещения. Содержание данного вида разрешенного использования включает в себя содержание видов разрешенного использования с кодами 3.5.1 - 3.5.2 | 3.5 | - | OB | - | - | - | Служебные гаражи 4.9; Предоставление коммунальных услуг, 3.1.1; Обеспечение занятий спортом в помещениях 5.1.2; Площадки для занятий спортом 5.1.3; Благоустройство территории 12.0.2 |
| | Дошкольное, начальное и среднее общее образование | Размещение объектов капитального строительства, предназначенных для просвещения, дошкольного, начального и среднего общего образования (детские ясли, детские сады, школы, лицеи, гимназии, художественные, музыкальные и спортивные школы, образовательные кружки и иные организации, осуществляющие деятельность по воспитанию, образованию и просвещению, в том числе зданий, спортивных сооружений, предназначенных для занятия обучающихся физической культурой и спортом) | 3.5.1 | OB | OB | - | - | - | Служебные гаражи 4.9; Предоставление коммунальных услуг, 3.1.1; Обеспечение занятий спортом в помещениях 5.1.2; |
| | Среднее и высшее профессиональное образование | Размещение объектов капитального строительства, предназначенных для профессионального образования и просвещения (профессиональные технические училища, колледжи, художественные, музыкальные училища, общества инвалидов, институты, институты повышения квалификации и повышения квалификации специалистов и иные организации, осуществляющие деятельность по образованию и просвещению, в том числе зданий, спортивных сооружений, предназначенных для занятия обучающихся физической культурой и спортом) | 3.5.2 | - | OB | - | - | - | Предоставление коммунальных услуг, 3.1.1; Общешития 3.2.4; Магазины 4.4; Общественное питание 4.6; Площадки для занятий спортом 5.1.3; Благоустройство территории 12.0.2 |
| | Культурное развитие | Размещение зданий и сооружений, предназначенных для размещения объектов культуры. Содержание данного вида разрешенного использования включает в себя содержание видов разрешенного использования с кодами 3.6.1-3.6.3 | 3.6 | - | OB | - | - | - | Предоставление коммунальных услуг, 3.1.1; Магазины 4.4; Общественное питание 4.6; Площадки для занятий спортом 5.1.3; Благоустройство территории 12.0.2 |
| | Объекты культурно-досуговой деятельности | Размещение зданий, предназначенных для размещения музеев, выставочных залов, художественных галерей, домов культуры, библиотек, кинотеатров и кинозалов, театров, филармоний, концертных залов, планетариев | 3.6.1 | OB | OB | OB | OB | UB | Предоставление коммунальных услуг, 3.1.1; Магазины 4.4; Общественное питание 4.6; Площадки для занятий спортом 5.1.3; Благоустройство территории 12.0.2 |
| | Парки культуры и отдыха | Размещение парков культуры и отдыха | 3.6.2 | OB | OB | OB | OB | UB | Предоставление коммунальных услуг, 3.1.1; Магазины 4.4; Общественное питание 4.6; |
| | Религиозное использование | Размещение зданий и сооружений религиозного использования. Содержание данного вида разрешенного использования включает в себя содержание видов разрешенного использования с кодами 3.7.1-3.7.2 | 3.7 | - | OB | - | - | - | Предоставление коммунальных услуг, 3.1.1; Магазины 4.4; Общественное питание 4.6; Площадки для занятий спортом 5.1.3; Благоустройство территории 12.0.2 |
| | Осуществление религиозных обрядов | Размещение зданий и сооружений, предназначенных для совершения религиозных обрядов и церемоний (в том числе церкви, соборы, храмы, часовни, мечети, молельные дома, синагоги) | 3.7.1 | OB | OB | - | - | - | Предоставление коммунальных услуг, 3.1.1; Магазины 4.4; Общественное питание 4.6; Площадки для занятий спортом 5.1.3; Благоустройство территории 12.0.2 |
| | Религиозное управление и образование | Размещение зданий, предназначенных для постоянного местонахождения духовных лиц, паломников и послушников в связи с осуществлением ими религиозной службы, а также для осуществления благотворительной и религиозной образовательной деятельности (монастыри, скиты, дома священнослужителей, воскресные и религиозные школы, семинарии, духовные училища) | 3.7.2 | - | OB | - | - | - | Предоставление коммунальных услуг, 3.1.1; Магазины 4.4; Общественное питание 4.6; Площадки для занятий спортом 5.1.3; Благоустройство территории 12.0.2 |
| | Общественное управление | Размещение зданий, предназначенных для размещения органов и организаций общественного управления. Содержание данного вида разрешенного использования включает в себя содержание видов разрешенного использования с кодами 3.8.1-3.8.2 | 3.8 | - | OB | - | - | - | Предоставление коммунальных услуг, 3.1.1; Служебные гаражи 4.9 |
| | Государственное управление | Размещение зданий, предназначенных для размещения государственных органов, государственного пенсионного фонда, органов местного самоуправления, судов, а также организаций, непосредственно обеспечивающих их деятельность или оказывающих государственные (или) муниципальные услуги | 3.8.1 | OB | OB | - | - | - | Предоставление коммунальных услуг, 3.1.1; Служебные гаражи 4.9 |
| | Обеспечение научной деятельности | Размещение зданий и сооружений для обеспечения научной деятельности. Содержание данного вида разрешенного использования включает в себя содержание видов разрешенного использования с кодами 3.9.1 - 3.9.3 | 3.9 | - | OB | - | - | - | Предоставление коммунальных услуг, 3.1.1; Служебные гаражи 4.9 |
| | Обеспечение деятельности в области гидрометеорологии и смежных с ней областях | Размещение объектов капитального строительства, предназначенных для наблюдений за физическими и химическими процессами, происходящими в окружающей среде, определения ее гидрометеорологических, агрометеорологических и геофизических характеристик, уровня загрязнения атмосферного воздуха, почв, водных объектов, в том числе по гидробиологическим показателям, и околосредного - космического пространства, зданий и сооружений, используемых в области гидрометеорологии и смежных с ней областей (доплеровские метеорологические радиолокаторы, гидрологические посты и другие) | 3.9.1 | OB | OB | OB | OB | UB | Предоставление коммунальных услуг, 3.1.1; Служебные гаражи 4.9 |
| | Проведение научных испытаний | Размещение зданий и сооружений для проведения испытаний, испытаний опытных промышленных образцов, для размещения организаций, осуществляющих научные исследования, исследования и разработки, научные и селекционные работы, ведение сельского и лесного хозяйства для получения ценных с научной точки зрения образцов растительного и животного мира | 3.9.3 | - | OB | - | - | - | Предоставление коммунальных услуг, 3.1.1; Служебные гаражи 4.9 |
| | Ветеринарное обслуживание | Размещение объектов капитального строительства, предназначенных для оказания ветеринарных услуг, содержания или разведения животных, не являющихся сельскохозяйственными, под надзором человека. Содержание данного вида разрешенного использования включает в себя содержание видов разрешенного использования с кодами 3.10.1 - 3.10.2 | 3.10 | - | OB | - | - | - | Предоставление коммунальных услуг, 3.1.1; Служебные гаражи 4.9 |
| | Амбулаторное ветеринарное обслуживание | Размещение объектов капитального строительства, предназначенных для оказания ветеринарных услуг без содержания животных | 3.10.1 | OB | OB | - | OB | - | Предоставление коммунальных услуг, 3.1.1; Служебные гаражи 4.9 |
| | Приюты для животных | Размещение объектов капитального строительства, предназначенных для оказания ветеринарных услуг в стационаре; размещение объектов капитального строительства, предназначенных для содержания, разведения животных, не являющихся сельскохозяйственными, под надзором человека, оказания услуг по содержанию и лечению бездомных животных; размещение объектов капитального строительства, предназначенных для организации гостиниц для животных | 3.10.2 | - | OB | - | - | - | Предоставление коммунальных услуг, 3.1.1; Служебные гаражи 4.9 |
| | Предпринимательство | Размещение объектов капитального строительства в целях извлечения прибыли на основании торговой, банковской и иной предпринимательской деятельности. Содержание данного вида разрешенного использования включает в себя содержание видов разрешенного использования, предусмотренных кодами 4.1 - 4.10 | 4.0 | - | OB | - | - | - | Предоставление коммунальных услуг, 3.1.1; Служебные гаражи 4.9 |
| | Деловое управление | Размещение объектов капитального строительства с целью: размещения объектов управленческой деятельности, не связанной с государственным или муниципальным управлением и оказанием услуг, а также с целью обеспечения совершения сделок, не требующих передачи товара в момент их совершения между организациями, в том числе биржевая деятельность (за исключением банковской и страховой деятельности) | 4.1 | OB | OB | - | - | - | Предоставление коммунальных услуг, 3.1.1; Служебные гаражи 4.9 |

| № п/п | Наименование ВРИ | Описание ВРИ | Код ВРИ | Ж1 | О | P1 | P2 | ООТ | Вспомогательные ВРИ, применяемых к соответствующему основному ВРИ, код ВРИ |
|-------|--|---|---------|----|----|----|----|-----|---|
| | Объекты торговли (торговые центры, торговые развлекательные центры (комплексы)) | Размещение объектов капитального строительства, общей площадью свыше 5000 кв. м с целью размещения одной или нескольких организаций, осуществляющих продажу товаров, и (или) оказание услуг в соответствии с содержанием видов разрешенного использования с кодами 4.5, 4.6, 4.8-4.8.2; | 4.2 | - | ОВ | - | - | - | Вспомогательные ВРИ, применяемых к соответствующему основному ВРИ, код ВРИ Предоставление коммунальных услуг, 3.1.1; Служебные гаражи 4.9 |
| | Ранжи | Размещение гаражей (или) стоек для автомобилей, сотрудников и посетителей торгового центра | 4.3 | ОВ | ОВ | - | - | - | Предоставление коммунальных услуг, 3.1.1; Служебные гаражи 4.9 |
| | Магазины | Размещение объектов капитального строительства, предназначенных для продажи товаров, торговая площадь которых составляет до 5000 кв. м | 4.4 | ОВ | ОВ | ОВ | ОВ | УВ | Предоставление коммунальных услуг, 3.1.1; Служебные гаражи 4.9 |
| | Банковская и страховая деятельность | Размещение объектов капитального строительства, предназначенных для размещения организаций, оказывающих банковские и страховые услуги | 4.5 | ОВ | ОВ | - | - | - | Предоставление коммунальных услуг, 3.1.1; Служебные гаражи 4.9 |
| | Общественное питание | Размещение объектов капитального строительства в целях устройства мест общественного питания (рестораны, кафе, столовые, закусочные, бары) | 4.6 | ОВ | ОВ | ОВ | ОВ | УВ | Предоставление коммунальных услуг, 3.1.1; Служебные гаражи 4.9 |
| | Гостиничное обслуживание | Размещение гостиниц | 4.7 | ОВ | ОВ | ОВ | ОВ | УВ | Предоставление коммунальных услуг, 3.1.1; Служебные гаражи 4.9 |
| | Развлекательные мероприятия | Размещение зданий и сооружений, предназначенных для организации развлекательных мероприятий, путешествий, для размещения дискотек и танцевальных площадок, ночных клубов, аватарков, боулинга, аттракционов и т. п., игровых автоматов (кроме игрового оборудования, используемого для проведения азартных игр), игровых площадок | 4.8.1 | - | ОВ | ОВ | ОВ | УВ | Предоставление коммунальных услуг, 3.1.1; Служебные гаражи 4.9 |
| | Служебные гаражи | Размещение постоянных (или временных) гаражей, стоек для хранения служебного автотранспорта, используемого в целях осуществления видов деятельности, предусмотренных видами разрешенного использования с кодами 3.0, 4.0, а также для стоянки и хранения транспортных средств общего пользования, в том числе в депо. | 4.9 | - | ОВ | - | ОВ | УВ | Предоставление коммунальных услуг, 3.1.1 |
| | Объекты дорожного сервиса | Размещение постоянных и сооружений дорожного сервиса. Содержание данного вида разрешенного использования включает в себя содержание видов разрешенного использования с кодами 4.9.1.1 - 4.9.1.4 | 4.9.1 | ОВ | ОВ | - | - | - | Предоставление коммунальных услуг, 3.1.1 |
| | Заправка транспортных средств | Размещение автозаправочных станций, размещение магазинов сопутствующей торговли, зданий для организации общественного питания в качестве объектов дорожного сервиса | 4.9.1.1 | ОВ | ОВ | - | - | - | Предоставление коммунальных услуг, 3.1.1 |
| | Обеспечение дорожного отдыха | Размещение зданий для предоставления гостиничных услуг в качестве дорожного сервиса (мотелей), а также размещение магазинов сопутствующей торговли, зданий для организации общественного питания в качестве объектов дорожного сервиса | 4.9.1.2 | ОВ | ОВ | - | - | - | Предоставление коммунальных услуг, 3.1.1; Служебные гаражи 4.9 |
| | Автомобильные мойки | Размещение автомобильных моек, а также размещение магазинов сопутствующей торговли | 4.9.1.3 | ОВ | ОВ | - | - | - | Предоставление коммунальных услуг, 3.1.1 |
| | Ремонт автомобилей | Размещение мастерских, предназначенных для ремонта и обслуживания автомобилей, и прочих объектов дорожного сервиса, а также размещение магазинов сопутствующей торговли | 4.9.1.4 | ОВ | ОВ | - | - | - | Предоставление коммунальных услуг, 3.1.1 |
| | Стоянка транспортных средств | Размещение стоек (парковок) легковых автомобилей и других мототранспортных средств, в том числе мотоциклов, мотороллеров, мотокосилок, мопедов, скутеров, за исключением встроенных, пристроенных и встроенно-пристроенных стоек | 4.9.2 | УВ | ОВ | - | - | - | Предоставление коммунальных услуг, 3.1.1 |
| | Выставочно-ярмарочная деятельность | Размещение объектов капитального строительства, сооружений, предназначенных для осуществления выставочно-ярмарочной и конгрессной деятельности, включая деятельность, необходимую для обслуживания указанных мероприятий | 4.10 | ОВ | ОВ | - | ОВ | УВ | Предоставление коммунальных услуг, 3.1.1 |
| | Отдых (рекреация) | Обустройство мест для занятия спортом, физической культурой, пешими или верховыми прогулками, отдыха и туризма, наблюдения за природой, пикников, охоты, рыбалки и иной деятельности; создание и уход за городскими лесами, скверами, прудами, озерами, водохранилищами, пляжами, а также обустройство мест отдыха в них. Содержание данного вида разрешенного использования включает в себя содержание видов разрешенного использования с кодами 5.1 - 5.5 | 5.0 | - | - | - | ОВ | ОВ | Предоставление коммунальных услуг, 3.1.1 Служебные гаражи 4.9 |
| | Спорт | Размещение зданий и сооружений для занятия спортом. Содержание данного вида разрешенного использования включает в себя содержание видов разрешенного использования с кодами 5.1.1 - 5.1.7 | 5.1 | - | ОВ | - | ОВ | УВ | Предоставление коммунальных услуг, 3.1.1; Служебные гаражи 4.9 |
| | Обеспечение спортивно-зрелищных мероприятий | Размещение спортивно-зрелищных зданий и сооружений, имеющих специальные места для зрителей от 500 мест (стадионы, дворцы спорта, ледовые дворцы, ипподромы) | 5.1.1 | - | ОВ | ОВ | ОВ | УВ | Предоставление коммунальных услуг, 3.1.1 Служебные гаражи 4.9 |
| | Обеспечение занятий спортом в помещениях | Размещение спортивных клубов, спортивных залов, бассейнов, физкультурно-оздоровительных комплексов в | 5.1.2 | ОВ | ОВ | ОВ | ОВ | УВ | Предоставление коммунальных услуг, 3.1.1; Служебные гаражи 4.9 |
| | Площадки для занятий спортом | Размещение площадок для занятия спортом и физкультурой на открытом воздухе (физкультурные площадки, беговые дорожки, поля для спортивной игры) | 5.1.3 | ОВ | ОВ | ОВ | ОВ | УВ | - |
| | Оборудованные площадки для занятий спортом | Размещение сооружений для занятия спортом и физкультурой на открытом воздухе (теннисные корты, автодромы, мотодомы, трамплины, спортивные стрельбища) | 5.1.4 | ОВ | ОВ | ОВ | ОВ | УВ | - |
| | Водный спорт | Размещение зданий и сооружений для занятия водными видами спорта (причалы и сооружения, необходимые для организации водных видов спорта и хранения соответствующего инвентаря) | 5.1.5 | - | ОВ | ОВ | ОВ | УВ | - |
| | Спортивные базы | Размещение спортивных баз и лагерей, в которых осуществляется спортивная подготовка длительно проживающих в них лиц | 5.1.7 | - | - | ОВ | ОВ | УВ | Предоставление коммунальных услуг, 3.1.1 Служебные гаражи 4.9 |
| | Природно-познавательный туризм | Размещение баз и палаточных лагерей для проведения походов и экскурсий по ознакомлению с природой, пешим и конным прогулкам, устройству троп и дорожек, размещение щитов с познавательными сведениями об окружающей природной среде; осуществление необходимых природоохранных и природоохранительных мероприятий | 5.2 | - | ОВ | ОВ | ОВ | УВ | Предоставление коммунальных услуг, 3.1.1 Служебные гаражи 4.9 |
| | Туристическое обслуживание | Размещение пансионатов, гостиниц, кемпингов, домов отдыха, не оказывающих услуги по лечению; размещение детских лагерей | 5.2.1 | УВ | ОВ | ОВ | ОВ | УВ | Предоставление коммунальных услуг, 3.1.1 Служебные гаражи 4.9 |
| | Охота и рыбалка | Обустройство мест охоты и рыбалки, в том числе размещение дома охотника или рыболова, сооружений, необходимых для восстановления и поддержания поголовья зверей или количества рыбы | 5.3 | - | - | ОВ | ОВ | УВ | - |
| | Причалы для маломерных судов | Размещение сооружений, предназначенных для причаливания, хранения и обслуживания яхт, катеров, лодок и других маломерных судов | 5.4 | - | - | ОВ | ОВ | УВ | - |
| | Поля для гольфа или конных прогулок | Обустройство мест для игры в гольф или осуществления конных прогулок, в том числе осуществление необходимых земляных работ и размещения вспомогательных сооружений; размещение конноспортивных манежей, не предусмотренных устройством тропинок | 5.5 | - | - | ОВ | ОВ | УВ | - |
| | Стоянки транспорта общего пользования | Размещение стоек транспортных средств, осуществляющих перевозки людей по установленному маршруту | 7.2.3 | ОВ | ОВ | - | ОВ | УВ | - |
| | Обеспечение внутреннего правопорядка | Размещение объектов капитального строительства, необходимых для подготовки и поддержания в готовности органов внутренних дел, Росгвардии и спасательных служб, в которых существует военизированная служба; размещение объектов гражданской обороны, за исключением объектов гражданской обороны, являющихся частями производственных зданий | 8.3 | ОВ | ОВ | ОВ | ОВ | УВ | - |
| | Деятельность по особой охране и изучению природы | Сохранение и изучение растительного и животного мира путем создания особо охраняемых природных территорий, в границах которых хозяйственная деятельность, кроме деятельности, связанной с охраной и изучением природы, не допускается (государственные природные заповедники, национальные и природные парки, памятники природы, дендрологические парки, ботанические сады, оранжереи) | 9.0 | - | - | ОВ | ОВ | УВ | - |
| | Охрана природных территорий | Сохранение отдельных естественных качеств окружающей природной среды путем ограничения хозяйственной деятельности в данной зоне, в частности: создание и уход за запретными полосами, создание и уход за защитными лесами, в том числе городскими лесами, лесами в лесопарках, и иная хозяйственная деятельность, разрешенная в защитных лесах, соблюдение режима использования природных ресурсов в заказниках, сохранение свойств земель, являющихся особо ценными | 9.1 | - | - | ОВ | ОВ | УВ | - |
| | Историко-культурная деятельность | Сохранение и изучение объектов культурного наследия народов Российской Федерации (памятников истории и культуры), в том числе: объектов археологического наследия, достопримечательных мест, мест бытования исторических промыслов, производств и ремесел, исторических поселений, действующих военных и гражданских захоронений, объектов культурного наследия, хозяйственная деятельность, являющаяся историческим промыслом или ремеслом, а также хозяйственная деятельность, обеспечивающей туризм | 9.3 | ОВ | ОВ | ОВ | ОВ | УВ | - |
| | Водные объекты | Ледники, снежники, ручьи, реки, озера, болота, территориальные моря и другие поверхностные водные объекты | 11.0 | - | - | ОВ | ОВ | УВ | - |
| | Общее пользование водными объектами | Использование земельных участков, примыкающих к водным объектам способами, необходимыми для осуществления общего водопользования (водопользование, осуществляемое гражданами для личных нужд, а также забор (добыча) водной среды и ее использование, в том числе: бытовое водоснабжение, купание, использование для хозяйственных нужд, водных мотоциклов и других технических средств, предназначенных для отдыха на водных объектах, водопой, если соответствующие запреты не установлены законодательством) | 11.1 | ОВ | ОВ | ОВ | ОВ | УВ | - |
| | Гидротехнические сооружения | Размещение гидротехнических сооружений, необходимых для эксплуатации водохранилищ (плотин, водосборов, возвышенных водосборов, дамб, гидротехнических сооружений, судопропускных сооружений, рыбозащитных и рыбопропускных сооружений, берегозащитных сооружений) | 11.3 | ОВ | ОВ | ОВ | ОВ | УВ | - |
| | Земельные участки (территории) общего пользования | Земельные участки общего пользования. Содержание данного вида разрешенного использования включает в себя содержание видов разрешенного использования с кодами 12.0.1 - 12.0.2 | 12.0 | ОВ | ОВ | ОВ | ОВ | УВ | - |
| | Улично-дорожная сеть | Размещение объектов улично-дорожной сети: автомобильных дорог, трамвайных путей и пешеходных тротуаров в границах населенных пунктов, пешеходных переходов, бульваров, площадей, проездов, велодорожек и объектов транспортной и инженерной инфраструктуры; | 12.0.1 | ОВ | ОВ | ОВ | ОВ | УВ | - |
| | Благоустройство территории | Размещение стоек (парковок) транспортных средств в границах городских улиц и дорог, за исключением предусмотренных видами разрешенного использования с кодами 2.7.1, 4.9, 7.2.3, а также некапитальных сооружений, предназначенных для охраны транспортных средств | 12.0.2 | ОВ | ОВ | ОВ | ОВ | УВ | - |
| | Ведение огородничества | Размещение декоративных, технических, планировочных, конструктивных устройств, элементов озеленения, разделение видов оформления, малых архитектурных форм, некапитальных нестационарных строений и сооружений, информационных щитов и указателей, применяемых как составные части благоустройства территории, общественных туалетов | 12.0.2 | ОВ | ОВ | ОВ | ОВ | УВ | - |
| | Ведение садоводства | Осуществление отдыха и (или) выращивания гражданами для собственных нужд сельскохозяйственных культур; осуществление хозяйственных построек, не являющихся объектами недвижимости, предназначенных для хранения инвентаря и урожая сельскохозяйственных культур | 13.1 | ОВ | - | - | - | - | Хранение автотранспорта, 2.7.1 |
| | Земельные участки, входящие в состав общего имущества собственников индивидуальных жилых домов в многоквартирном жилом комплексе | Осуществление отдыха и (или) выращивания гражданами для собственных нужд сельскохозяйственных культур; размещение для собственных нужд садового дома, жилого дома, указанного в описании вида разрешенного использования с кодами 14.0.1, хозяйственных построек и гаражей для собственных нужд | 13.2 | ОВ | - | - | - | - | Хранение автотранспорта, 2.7.1 |
| | | Земельные участки, относящиеся к общему имуществу собственников индивидуальных жилых домов в многоквартирном жилом комплексе и предназначенные для удовлетворения потребностей собственников индивидуальных жилых домов в многоквартирном жилом комплексе и (или) для размещения объектов капитального строительства, иного имущества, относящегося к общему имуществу собственников индивидуальных жилых домов в многоквартирном жилом комплексе | 14.0 | ОВ | - | - | - | - | Хранение автотранспорта, 2.7.1 |

Статья 24. Виды разрешенного использования в зоне инженерной и транспортной инфраструктуры и зоне специального назначения

| № п/п | Наименование ВРИ | Содержание ВРИ | Код ВРИ | ИТ | Сп1 | Вспомогательные ВРИ, применяемых к соответствующему основному ВРИ, код ВРИ |
|-------|---|--|---------|----|-----|---|
| | Хранение автотранспорта | Размещение отдельно стоящих и пристроенных гаражей, в том числе подземных, предназначенных для хранения автотранспорта, в том числе с разделением на машино-места, за исключением гаражей, размещение которых предусмотрено содержанием видов разрешенного использования с кодами 2.7.2, 4.9 | 2.7.1 | ОВ | ОВ | Предоставление коммунальных услуг 3.1.1 |
| | Размещение гаражей для собственных нужд | Размещение объектов капитального строительства, предназначенных для размещения гаражей для собственных нужд | 2.7.2 | УВ | УВ | - |
| | Коммунальное обслуживание | Размещение зданий и сооружений в целях обеспечения физических и юридических лиц коммунальными услугами. Содержание данного вида разрешенного использования включает в себя содержание видов разрешенного использования с кодами 3.1 - 3.1.2 | 3.1 | ОВ | - | - |
| | Предоставление коммунальных услуг | Размещение зданий и сооружений, обеспечивающих поставку воды, тепла, электричества, газа, отвод канализационных стоков, очистку и уборку объектов недвижимости (котельных, водозаборов, очистных сооружений, насосных станций, водопроводов, линий электропередач, трансформаторных подстанций, газопроводов, линий связи, телефонных станций, канализаций, стоек, гаражи и мастерские для обслуживания уборочной и аварийной техники, сооружений, необходимых для сбора и плавки снега) | 3.1.1 | ОВ | ОВ | - |
| | Административные здания организаций, обеспечивающих предоставление коммунальных услуг | Размещение зданий, предназначенных для приема физических и юридических лиц в связи с предоставлением им коммунальных услуг | 3.1.2 | ОВ | - | Служебные гаражи 4.9 |
| | Оказание услуг связи | Размещение зданий, предназначенных для размещения пунктов оказания услуг почтовой, телеграфной, междугородной и международной телефонной связи | 3.2.3 | ОВ | - | Предоставление коммунальных услуг 3.1.1; Служебные гаражи 4.9 |
| | Общеклассификация | Размещение зданий, предназначенных для размещения общеклассификационных объектов, предназначенных для проживания граждан на время их работы, службы или обучения, за исключением зданий, размещение которых предусмотрено содержанием вида разрешенного использования с кодом 4.7 | 3.2.4 | ОВ | - | Хранение автотранспорта 2.7.1; Предоставление коммунальных услуг 3.1.1; Магазины 4.4; Площадки для занятий спортом 5.1.3 |
| | Бытовое обслуживание | Размещение объектов капитального строительства, предназначенных для оказания населению или организациям бытовых услуг (мастерские мелкого ремонта, ателье, бани, парикмахерские, прачечные, химчистки, похоронные бюро) | 3.3 | - | ОВ | Предоставление коммунальных услуг 3.1.1; Служебные гаражи 4.9 |
| | Обеспечение деятельности в области гидрометеорологии и смежных с ней областях | Размещение объектов капитального строительства, предназначенных для наблюдений за физическими и химическими процессами, происходящими в окружающей среде, определения ее гидрометеорологических, агрометеорологических и геологофизических характеристик, уровня загрязнения атмосферного воздуха, почв, водных объектов, в том числе по гидробиологическим показателям, и околосредной - космического пространства, зданий и сооружений, используемых в области гидрометеорологии и смежных с ней областях (доплеровские метеорологические радиолокаторы, гидрологические посты и другие) | 3.9.1 | ОВ | - | Предоставление коммунальных услуг 3.1.1; Служебные гаражи 4.9 |
| | Деловое управление | Размещение объектов капитального строительства с целью: размещения объектов управленческой деятельности, не связанной с государственным или муниципальным управлением и оказанием услуг, а также с целью обеспечения совершения сделок, не требующих передачи товара в момент их совершения между организациями, в том числе биржевая деятельность (за исключением банковской и страховой деятельности) | 4.1 | ОВ | - | Предоставление коммунальных услуг 3.1.1; Служебные гаражи 4.9 |

| № п/п | Наименование ВРИ | Содержание ВРИ | Код ВРИ | ИТ | Сп1 | Вспомогательные ВРИ, применяемых к соответствующему основному ВРИ, код ВРИ |
|-------|---|--|---------|----|-----|---|
| | Рынки | Размещение объектов капитального строительства, сооружений, предназначенных для организации постоянной или временной торговли (ярмарка, рынок, базар), с учетом того, что каждое из торговых мест не располагает торговой площадью более 200 кв. м; | 4.3 | ОВ | - | Предоставление коммунальных услуг 3.1.1; Служебные гаражи 4.9 |
| | Магазины | Размещение объектов капитального строительства, предназначенных для продажи товаров, торговая площадь которых составляет до 5000 кв. м | 4.4 | ОВ | - | Предоставление коммунальных услуг 3.1.1; Служебные гаражи 4.9 |
| | Банковская и страховая деятельность | Размещение объектов капитального строительства, предназначенных для размещения организаций, оказывающих банковские и страховые услуги | 4.5 | ОВ | - | Предоставление коммунальных услуг 3.1.1; Служебные гаражи 4.9 |
| | Общественное питание | Размещение объектов капитального строительства в целях устройства мест общественного питания (рестораны, кафе, столовые, закусочные, бары) | 4.6 | ОВ | - | Предоставление коммунальных услуг 3.1.1; Служебные гаражи 4.9 |
| | Гостиничное обслуживание | Размещение гостиниц | 4.7 | ОВ | - | Предоставление коммунальных услуг 3.1.1; Магазины 4.4; Общественное питание 4.6; Служебные гаражи 4.9; Площадки для занятий спортом 5.1.3 |
| | Служебные гаражи | Размещение постоянных или временных гаражей, стоянок для хранения служебного автотранспорта, используемого в целях осуществления видов деятельности, предусмотренных видами разрешенного использования с кодами 3.0, 4.0, а также для стоянки и хранения транспортных средств общего пользования, в том числе в депо | 4.9 | ОВ | ОВ | Предоставление коммунальных услуг 3.1.1 |
| | Объекты дорожного сервиса | Размещение зданий и сооружений дорожного сервиса. Содержание данного вида разрешенного использования включает в себя содержание видов разрешенного использования с кодами 4.9.1.1 - 4.9.1.4 | 4.9.1 | ОВ | - | Предоставление коммунальных услуг 3.1.1 |
| | Заправка транспортных средств | Размещение автозаправочных станций, размещение магазинов сопутствующей торговли, зданий для организации общественного питания в качестве объектов дорожного сервиса | 4.9.1.1 | ОВ | - | Предоставление коммунальных услуг 3.1.1 |
| | Обеспечение дорожного отдыха | Размещение зданий для предоставления гостиничных услуг в качестве дорожного сервиса (мотелей), а также размещение магазинов сопутствующей торговли, зданий для организации общественного питания в качестве объектов дорожного сервиса | 4.9.1.2 | ОВ | - | Предоставление коммунальных услуг 3.1.1; Магазины 4.4; Общественное питание 4.6; Служебные гаражи 4.9; Площадки для занятий спортом 5.1.3 |
| | Автомобильные мойки | Размещение автомобильных моек, а также размещение магазинов сопутствующей торговли | 4.9.1.3 | ОВ | - | Предоставление коммунальных услуг 3.1.1; Магазины 4.4; Служебные гаражи 4.9 |
| | Ремонт автомобилей | Размещение мастерских, предназначенных для ремонта и обслуживания автомобилей, и прочих объектов дорожного сервиса, а также размещение магазинов сопутствующей торговли | 4.9.1.4 | ОВ | - | Предоставление коммунальных услуг 3.1.1; Магазины 4.4; Служебные гаражи 4.9; Площадки для занятий спортом 5.1.3 |
| | Стоянка транспортных средств | Размещение стоянок (парковок) легковых автомобилей и других мотортранспортных средств, в том числе мотоциклов, мотороллеров, мотоклясок, мопедов, скутеров, за исключением встраиваемых, пристроенных и встроено-пристроенных стоянок | 4.9.2 | ОВ | - | Предоставление коммунальных услуг, 3.1.1 |
| | Выставочно-ярмарочная деятельность | Размещение объектов капитального строительства, сооружений, предназначенных для осуществления выставочно-ярмарочной и конгрессной деятельности, включая деятельность, необходимую для обслуживания указанных мероприятий (застройка экспозиционной площади, организация питания участников мероприятий) | 4.10 | ОВ | - | Предоставление коммунальных услуг 3.1.1; Общественное питание 4.6; Служебные гаражи 4.9; Площадки для занятий спортом 5.1.3 |
| | Площадки для занятий спортом | Размещение площадок для занятия спортом и физкультурой на открытом воздухе (физкультурные площадки, беговые дорожки, поля для спортивной игры) | 5.1.3 | ОВ | - | - |
| | Связь | Размещение объектов связи, радиовещания, телевидения, включая воздушные радиорелейные, наземные и подземные кабельные линии связи, линии радиорелейки, антенные поля, усилительные пункты на кабельных линиях связи, инфраструктуру спутниковой связи и телерадиовещания, за исключением объектов связи, размещение которых предусмотрено содержанием видов разрешенного использования с кодами 3.1.1, 3.2.3. | 6.8 | ОВ | - | - |
| | Склад | Размещение сооружений, имеющих назначение по временному хранению, распределению и перевалке грузов (за исключением хранения стратегических запасов), не являющихся частями производственных комплексов, на которых был создан груз: промышленные базы, склады, погрузочные терминалы и доки, нефтехранилища и нефтеналивные станции, газовые хранилища и обслуживающие их газоконденсатные и газоперерабатывающие станции, элеваторы и продовольственные склады, за исключением железнодорожных перевалочных складов | 6.9 | ОВ | - | - |
| | Складские площадки | Временное хранение, распределение и перевалка грузов (за исключением хранения стратегических запасов) на открытом воздухе | 6.9.1 | ОВ | - | - |
| | Автомобильный транспорт | Размещение зданий и сооружений автомобильного транспорта. Содержание данного вида разрешенного использования включает в себя содержание видов разрешенного использования с кодами 7.2.1 - 7.2.3. | 7.2 | ОВ | - | - |
| | Размещение автомобильных дорог | Размещение автомобильных дорог за пределами населенных пунктов и технических связанных с ними сооружений, придорожных стоянок (парковок) транспортных средств в границах городских улиц и дорог, за исключением предусмотренных видами разрешенного использования с кодами 2.7.1, 4.9, 7.2.3, а также некапитальных сооружений, предназначенных для охраны транспортных средств; | 7.2.1 | ОВ | - | - |
| | Обслуживание перевозок пассажиров | Размещение объектов, предназначенных для размещения постов органов внутренних дел, ответственных за безопасность дорожного движения | 7.2.2 | ОВ | - | - |
| | Стоянки транспорта общего пользования | Размещение объектов, предназначенных для размещения постов органов внутренних дел, ответственных за безопасность дорожного движения | 7.2.2 | ОВ | - | - |
| | Водный транспорт | Размещение объектов, предназначенных для осуществления перевозок людей по установленному маршруту | 7.2.3 | ОВ | - | - |
| | Водный транспорт | Размещение искусственно созданных для судоходства внутренних водных путей, размещение объектов капитального строительства водных путей, размещение объектов капитального строительства морских портов, размещение объектов капитального строительства, в том числе морских и речных портов, причалов, пристаней, гидротехнических сооружений, навигационного оборудования и других объектов, необходимых для обеспечения судоходства и водных перевозок, заправки водного транспорта | 7.3 | ОВ | - | - |
| | Воздушный транспорт | Размещение объектов, предназначенных для размещения объектов капитального строительства морских портов, размещения объектов капитального строительства, в том числе морских и речных портов, причалов, пристаней, гидротехнических сооружений, навигационного оборудования и других объектов, необходимых для обеспечения судоходства и водных перевозок, заправки водного транспорта | 7.4 | ОВ | - | - |
| | Обеспечение внутреннего правопорядка | Размещение объектов, предназначенных для размещения объектов капитального строительства морских портов, размещения объектов капитального строительства, в том числе морских и речных портов, причалов, пристаней, гидротехнических сооружений, навигационного оборудования и других объектов, необходимых для обеспечения судоходства и водных перевозок, заправки водного транспорта | 7.4 | ОВ | - | - |
| | Гидротехнические сооружения | Размещение гидротехнических сооружений, необходимых для эксплуатации водохранилищ (плотин, водосбросов, водозаборных, водовыпускных и других гидротехнических сооружений, судопропускных сооружений, рыбозащитных и рыбопропускных сооружений, сержозащитных сооружений) | 8.3 | ОВ | - | Коммунальное обслуживание 3.1; Общесфера 3.2.4; Служебные гаражи 4.9; Общественное питание 4.6; Площадки для занятий спортом 5.1.3; связь 6.8 |
| | Земельные участки (территории) общего пользования | Размещение объектов, предназначенных для размещения объектов капитального строительства морских портов, размещения объектов капитального строительства, в том числе морских и речных портов, причалов, пристаней, гидротехнических сооружений, навигационного оборудования и других объектов, необходимых для обеспечения судоходства и водных перевозок, заправки водного транспорта | 12.0 | ОВ | ОВ | - |
| | Улично-дорожная сеть | Содержание данного вида разрешенного использования включает в себя содержание видов разрешенного использования с кодами 12.0.1 - 12.0.2 | 12.0 | ОВ | ОВ | - |
| | Благоустройство территории | Размещение объектов улично-дорожной сети: автомобильных дорог, трамвайных путей и пешеходных тротуаров в границах населенных пунктов, пешеходных переходов, бульваров, площадей, проездов, велодорожек и объектов велотранспортной и инженерной инфраструктуры; размещение придорожных стоянок (парковок) транспортных средств в границах городских улиц и дорог, за исключением предусмотренных видами разрешенного использования с кодами 2.7.1, 4.9, 7.2.3, а также некапитальных сооружений, предназначенных для охраны транспортных средств | 12.0.1 | ОВ | - | - |
| | Ритуальная деятельность | Размещение объектов, предназначенных для размещения объектов капитального строительства морских портов, размещения объектов капитального строительства, в том числе морских и речных портов, причалов, пристаней, гидротехнических сооружений, навигационного оборудования и других объектов, необходимых для обеспечения судоходства и водных перевозок, заправки водного транспорта | 12.0.2 | ОВ | ОВ | - |
| | Ритуальная деятельность | Размещение кладбищ, крематориев и мест захоронения; размещение соответствующих культовых сооружений; осуществление деятельности по производству ритуально-обрядового назначения | 12.1 | - | ОВ | - |

Статья 25. Виды разрешенного использования в зоне сельскохозяйственного использования

| № п/п | Наименование ВРИ | Содержание ВРИ | Код ВРИ | Сх1 | Сх2 | Вспомогательные ВРИ, применяемых к соответствующему основному ВРИ, код ВРИ |
|-------|--|---|---------|-----|-----|---|
| | Сельскохозяйственное использование | Ведение сельского хозяйства. | 1.0 | ОВ | ОВ | - |
| | Растениеводство | Содержание данного вида разрешенного использования включает в себя содержание видов разрешенного использования с кодами 1.1 - 1.20, в том числе размещение зданий и сооружений, используемых для хранения и переработки сельскохозяйственной продукции | 1.1 | ОВ | ОВ | - |
| | Выращивание зерновых и иных сельскохозяйственных культур | Осуществление хозяйственной деятельности на сельскохозяйственных угодьях, связанной с производством зерновых, бобовых, кормовых, технических, масличных, эфиромасличных, и иных сельскохозяйственных культур | 1.2 | ОВ | ОВ | - |
| | Овощеводство | Осуществление хозяйственной деятельности на сельскохозяйственных угодьях, связанной с производством картофеля, листовых, плодовых, грунтовых овощей, сельскохозяйственных культур, в том числе с использованием теплиц | 1.3 | ОВ | ОВ | - |
| | Выращивание тонизирующих, лекарственных, цветочных культур | Осуществление хозяйственной деятельности, в том числе на сельскохозяйственных угодьях, связанной с производством чая, лекарственных и цветочных культур | 1.4 | ОВ | ОВ | - |
| | Садоводство | Осуществление хозяйственной деятельности, в том числе на сельскохозяйственных угодьях, связанной с выращиванием многолетних плодовых и ягодных культур, винограда, и иных многолетних культур | 1.5 | ОВ | ОВ | - |
| | Выращивание льна и конопли | Осуществление хозяйственной деятельности, в том числе на сельскохозяйственных угодьях, связанной с выращиванием льна, конопли | 1.6 | ОВ | ОВ | - |
| | Животноводство | Осуществление хозяйственной деятельности, связанной с производством продукции животноводства, в том числе сенокошение, выпас сельскохозяйственных животных, разведение племенных животных, производство и использование племенной продукции (материала), размещение зданий, сооружений, используемых для содержания и разведения сельскохозяйственных животных, производства, хранения и первичной переработки сельскохозяйственной продукции. Содержание данного вида разрешенного использования включает в себя содержание видов разрешенного использования с кодами 1.8-1.11, 1.15, 1.19, 1.20 | 1.7 | ОВ | ОВ | Хранение и переработка сельскохозяйственной продукции 1.15; Обеспечение сельскохозяйственного производства 1.18 |
| | Скотоводство | Осуществление хозяйственной деятельности, в том числе на сельскохозяйственных угодьях, связанной с разведением сельскохозяйственных животных (крупного рогатого скота, овец, коз, лошадей, верблюдов, оленей), сенокошение, выпас сельскохозяйственных животных, производство кормов, размещение зданий, сооружений, используемых для содержания и разведения сельскохозяйственных животных; разведение племенных животных; производство и использование племенной продукции (материала) | 1.8 | ОВ | ОВ | Хранение и переработка сельскохозяйственной продукции 1.15; Обеспечение сельскохозяйственного производства 1.18 |
| | Звероводство | Осуществление хозяйственной деятельности, связанной с разведением в неволе ценных пушных зверей; разведение племенных животных; производство и использование племенной продукции (материала) | 1.9 | ОВ | ОВ | Хранение и переработка сельскохозяйственной продукции 1.15; Обеспечение сельскохозяйственного производства 1.18 |
| | Птицеводство | Осуществление хозяйственной деятельности, связанной с разведением домашних птиц, в том числе водоплавающих; разведение племенных животных; производство и использование племенной продукции (материала) | 1.10 | ОВ | ОВ | Хранение и переработка сельскохозяйственной продукции 1.15; Обеспечение сельскохозяйственного производства 1.18 |
| | Свиноводство | Осуществление хозяйственной деятельности, связанной с разведением свиней; разведение племенных животных; производство и использование племенной продукции (материала) | 1.11 | ОВ | ОВ | Хранение и переработка сельскохозяйственной продукции 1.15; Обеспечение сельскохозяйственного производства 1.18 |
| | Пчеловодство | Осуществление хозяйственной деятельности, в том числе на сельскохозяйственных угодьях, по разведению, содержанию и использованию пчел и иных полезных насекомых; размещение ульев, иных объектов и оборудования, необходимого для пчеловодства и разведения иных полезных насекомых; разведение племенных животных; производство и использование племенной продукции (материала) | 1.12 | ОВ | ОВ | Хранение и переработка сельскохозяйственной продукции 1.15; Обеспечение сельскохозяйственного производства 1.18 |
| | Рыбоводство | Осуществление хозяйственной деятельности, связанной с разведением и (или) содержанием, выращиванием объектов рыбоводства (аквакультуры); размещение зданий, сооружений, оборудования, необходимых для осуществления рыбоводства (аквакультуры) | 1.13 | ОВ | ОВ | Хранение и переработка сельскохозяйственной продукции 1.15; Обеспечение сельскохозяйственного производства 1.18 |
| | Научное обеспечение сельского хозяйства | Осуществление научной и селекционной работы, ведения сельского хозяйства для получения ценных с научной точки зрения образцов растительного и животного мира; размещение коллекций генетических ресурсов растений | 1.14 | ОВ | ОВ | - |
| | Хранение и переработка сельскохозяйственной продукции | Размещение зданий, сооружений, используемых для производства, хранения, первичной и глубокой переработки сельскохозяйственной продукции | 1.15 | ОВ | ОВ | - |
| | Питомники | Выращивание и реализация подраста деревьев и кустарников, используемых в сельском хозяйстве, а также иных сельскохозяйственных культур для получения рассады и семян; размещение сооружений, необходимых для указанных видов сельскохозяйственного производства | 1.17 | ОВ | ОВ | - |
| | Обеспечение сельскохозяйственного производства | Размещение объектов, предназначенных для размещения объектов капитального строительства морских портов, размещения объектов капитального строительства, в том числе морских и речных портов, причалов, пристаней, гидротехнических сооружений, навигационного оборудования и других объектов, необходимых для обеспечения судоходства и водных перевозок, заправки водного транспорта | 1.18 | ОВ | ОВ | - |

| № п/п | Наименование предельного параметра | Код ВРИ | Ж1 | О | P1 | P2 | ООТ |
|-------|--|----------------------|------|------|----|----|-----|
| | Максимальная площадь встроенных и пристроенных помещений нежилого назначения (за исключением объектов образования, здравоохранения и объектов физической культуры и спорта, хранения и стоянки транспортных средств), кв.м | 2.1, 2.1.1, 2.2, 2.3 | 100 | - | - | - | - |
| | Максимальная площадь отдельно стоящих зданий, строений нежилого назначения (за исключением объектов образования, здравоохранения и объектов физической культуры и спорта, хранения и стоянки транспортных средств), кв.м | | 500 | 1000 | - | - | - |
| | Максимальная высота капитальных ограждений земельных участков, м | | 1000 | - | - | - | - |
| | Максимальная высота отдельно стоящих объектов гаражного назначения, объектов обслуживания автотранспорта, кв.м | | 2 | 0 | - | - | - |
| | Максимальная площадь отдельно стоящих объектов гаражного назначения, объектов обслуживания автотранспорта, кв.м | | 10 | 100 | - | - | - |
| | Максимальная площадь объектов капитального строительства (кв.м) предназначенных для продажи товаров, торговая площадь | 4.4 | 500 | - | - | - | - |

Применения:
 допускается уменьшение минимальных отступов от зданий строений и хозяйственных построек до границ соседних земельных участков по взаимному согласию собственников земельных участков;
 допускается блокировка жилых домов, а так же хозяйственных построек на смежных приусадебных земельных участках по взаимному согласию владельцев земельных участков;
 прочерк в колонке значения параметра означает, что данный параметр не подлежит установлению.

Статья 27. Предельные (минимальные и (или) максимальные) размеры земельных участков и предельные параметры разрешенного строительства, реконструкции объектов капитального строительства в зоне инженерной и транспортной инфраструктуре и зоне специального назначения

| № п/п | Наименование предельного параметра | ИТ | Сп1 |
|-------|--|----|--------|
| | Предельные (минимальные и (или) максимальные) размеры земельных участков, в том числе их площадь | | |
| | Минимальная площадь земельного участка, кв. м | 10 | -- |
| | Максимальная площадь земельного участка, кв. м | -- | 400000 |
| | Предельное количество этажей или предельная высота зданий, строений, сооружений | | |
| | Предельная высота зданий, строений, сооружений, м | 25 | 10 |
| | Минимальные отступы от границ земельных участков в целях определения мест допустимого размещения зданий, строений, сооружений, за пределами которых запрещено строительство зданий, строений, сооружений | | |
| | Минимальный отступ от границ земельных участков до зданий, строений, сооружений, м | 0 | 3 |
| | Максимальный процент застройки в границах земельного участка, определяемый как отношение суммарной площади земельного участка, которая может быть застроена, ко всей площади земельного участка | | |
| | Максимальный процент застройки в границах земельного участка для размещения производственных объектов, % | -- | -- |
| | Максимальный процент застройки в границах земельного участка для коммунального обслуживания и складских объектов, % | -- | -- |
| | Максимальный процент застройки в границах земельного участка при размещении иных объектов, за исключением случаев, указанных в пунктах 5, 6 настоящей таблицы, % | 60 | -- |
| | Иные предельные параметры разрешенного строительства, реконструкции объектов капитального строительства | | |
| | Максимальная высота капитальных ограждений земельных участков, м | 2 | -- |

Статья 28. Предельные (минимальные и (или) максимальные) размеры земельных участков и предельные параметры разрешенного строительства, реконструкции объектов капитального строительства в зонах зеленого использования

| № п/п | Наименование предельного параметра | ИТ | Сп1 | Сх1 | Сх2 |
|-------|--|----|-----|-----|-----|
| | Предельные (минимальные и (или) максимальные) размеры земельных участков, в том числе их площадь | | | | |
| | Минимальная площадь земельного участка, кв. м | -- | 100 | 100 | -- |
| | Максимальная площадь земельного участка, кв. м | -- | -- | -- | -- |
| | Предельное количество этажей или предельная высота зданий, строений, сооружений | | | | |
| | Предельная высота зданий, строений, сооружений, м | | 20 | 20 | -- |
| | Минимальные отступы от границ земельных участков в целях определения мест допустимого размещения зданий, строений, сооружений, за пределами которых запрещено строительство зданий, строений, сооружений | | | | |
| | Минимальный отступ от границ земельных участков до зданий, строений, сооружений, м | | 5 | 5 | -- |
| | Максимальный процент застройки в границах земельного участка, определяемый как отношение суммарной площади земельного участка, которая может быть застроена, ко всей площади земельного участка | | | | |
| | Максимальный процент застройки в границах земельного участка для размещения производственных объектов, % | | 80 | 80 | -- |
| | Максимальный процент застройки в границах земельного участка для коммунального обслуживания и складских объектов, % | | 60 | 60 | -- |
| | Максимальный процент застройки в границах земельного участка для садоводства и огородничества, % | | -- | -- | -- |
| | Максимальный процент застройки в границах земельного участка при размещении иных объектов, за исключением случаев, указанных в пунктах 3 – 7 настоящей таблицы, % | | -- | -- | -- |
| | Иные предельные параметры разрешенного строительства, реконструкции объектов капитального строительства | | | | |
| | Максимальная высота капитальных ограждений земельных участков, м | | 2 | 2 | -- |

Статья 29. Ограничение применения предельных размеров земельных участков
 Предельные (минимальные и (или) максимальные) размеры земельных участков, установленные Правилами, не применяются к земельным участкам, находящимся в государственной или муниципальной собственности, на которых расположены здания, сооружения, предоставляемые в собственность или в аренду гражданам, юридическим лицам, являющимся собственниками земельных участков, в случаях, предусмотренных ст. 39-20 Земельного кодекса Российской Федерации. Размеры данных участков устанавливаются с учетом их фактической площади.

Статья 30. Ограничения использования земельных участков и объектов капитального строительства, устанавливаемые в соответствии с законодательством Российской Федерации
 1. Ограничения использования земельных участков и объектов капитального строительства устанавливаются в зонах с особыми условиями использования территории, если сведения об указанных зонах внесены в Единый государственный реестр недвижимости в соответствии с требованиями Земельного кодекса Российской Федерации.
 2. Использование земельных участков в границах зон с особыми условиями использования территории осуществляется в соответствии с требованиями Земельного кодекса Российской Федерации, положениями о соответствующих видах зон, решениями уполномоченных органов государственной власти, органов местного самоуправления об установлении соответствующей зоны с особыми условиями использования территории.

Статья 31. Порядок использования территорий, в отношении которых установлен режим особой охраны территории национального парка
 В соответствии с пунктами 1,3 статьи 12 Федерального закона от 14.03.1995 № 33-ФЗ «Об особо охраняемых природных территориях» национальные парки относятся к особо охраняемым природным территориям федерального значения. В границах национальных парков выделяются зоны, в которых природная среда сохраняется в естественном состоянии и запрещается осуществление любой не предусмотренной настоящим Федеральным законом деятельности, и зоны, в которых ограничивается экономическая и иная деятельность в целях сохранения объектов природного и культурного наследия и их использование в рекреационных целях. Запрещается изменение целевого назначения земельных участков, находящихся в границах национальных парков, за исключением случаев, предусмотренных федеральными законами.

В соответствии с частями 6 и 7 статьи 36 Градостроительного Кодекса Российской Федерации, частью 3 статьи 31 Федерального закона от 14.03.1995 № 33-ФЗ «Об особо охраняемых природных территориях» градостроительные регламенты на участках зеленого использования территории, расположенных в границах Национального парка «Самарская Лука», устанавливаются Положением о национальном парке «Самарская Лука». Использование земельных участков на территории населенных пунктов поселения осуществляется в соответствии с установленными Правилами градостроительными регламентами, а с учетом режима особой охраны национального парка. Градостроительные регламенты применительно к территории населенных пунктов устанавливаются в соответствии с законодательством Российской Федерации, за исключением территории, определенной в соответствии с частью 3 статьи 31 Федерального закона от 14.03.1995 № 33-ФЗ «Об особо охраняемых природных территориях». Положением об особо охраняемой природной территории могут устанавливаться требования к градостроительному регламенту.

Национальный парк отнесен распоряжением Правительства Российской Федерации от 31.12.2008 N 2055-р к ведению Министерства природных ресурсов и экологии Российской Федерации. В соответствии с федеральным государственным бюджетным учреждением «Национальный парк «Самарская Лука» (далее - Учреждение).
 В соответствии с пунктом 10 Положения о национальном парке «Самарская Лука» на территории национального парка запрещается любая деятельность, которая может нанести ущерб природным комплексам и объектам растительного и животного мира, культурно-историческим объектам и которая противоречит целям и задачам национального парка, в том числе:
 1) разведка и разработка полезных ископаемых;
 2) деятельность, влекущая за собой нарушение почвенного покрова и геологических обнажений;
 3) деятельность, влекущая за собой изменения гидрологического режима;
 4) предоставление на территории национального парка садоводческих и дачных участков;
 5) строительство магистралей дорог, трубопроводов, линий электропередачи и других коммуникаций, а также строительство и эксплуатацию объектов, связанных с использованием объектов туристской индустрии, музеев и информационных центров, объектов, связанных с функционированием национального парка и с обеспечением функционирования расположенных в его границах населенных пунктов, а также в случаях, предусмотренных настоящим Положением;
 6) заготовка древесины (за исключением заготовки гражданами древесины для собственных нужд);
 7) заготовка живицы;
 8) промысловая, спортивная и любительская охота;
 9) промышленное рыболовство;
 10) заготовка пригодных для употребления в пищу лесных ресурсов (пищевых лесных ресурсов), других недревесных лесных ресурсов (за исключением заготовки гражданами таких ресурсов для собственных нужд);
 11) деятельность, влекущая за собой нарушение экологии обитания объектов животного и растительного мира;
 12) сбор биологических коллекций, кроме осуществляемого в рамках научно-исследовательской деятельности, предусмотренной тематикой и планами научных исследований Учреждения;
 13) интродукция живых организмов в целях их акклиматизации;
 14) прогон домашних животных вне дорог и водных путей общего пользования и вне специально предусмотренных для этого мест;
 15) сплав древесины по водотокам и водоемам;
 16) организация массовых спортивных и зрелищных мероприятий, организация туристских стоянок и разведение костров за пределами специально предусмотренных для этого мест;
 17) самовольное ведение археологических раскопок, сбор и вывоз предметов, имеющих историко-культурную ценность;
 18) нахождение с огнестрельным, пневматическим и метательным оружием, в том числе с охотничьим огнестрельным оружием в собранном виде на дорогах общего пользования, катканках и других средствах передвижения, а также с продукцией добывания объектов животного мира и орудиями добычи (вылова) водных биоресурсов, кроме случаев, связанных с проведением мероприятий по государственному надзору в области охраны и использования территории национального парка уполномоченными должностными лицами, с осуществлением спортивного и любительского рыболовства в соответствии с настоящим Положением;
 19) азартные работы;
 20) пускание палов, выжигание растительности (за исключением противопожарных мероприятий, осуществляемых по согласованию с Учреждением);
 21) проведение рубок леса, за исключением сплошных санитарных рубок, рубок, связанных с тушением лесных пожаров, в том числе с созданием противопожарных разрывов, и рубок, связанных со строительством, реконструкцией и эксплуатацией линейных объектов, осуществляемых в соответствии с настоящим Положением;
 22) создание объектов размещения отходов производства и потребления, радиоактивных, химических, взрывчатых, токсичных, отравляющих и ядовитых веществ, за исключением накопления отходов производства и потребления в соответствии с настоящим Положением;
 23) мусорные полигоны на берегах водных объектов;
 24) движение транспортных средств вне дорог общего пользования и вне специально предусмотренных для этого мест, проход и стоянка судов и иных плавучих средств вне водных путей общего пользования и специально предусмотренных для этого мест (кроме случаев, связанных с функционированием национального парка);
 25) уничтожение и повреждение аншлагов, шлагбаумов, стенов, граничных столбов и других информационных знаков и указателей, оборудованных экологических троп и мест отдыха, строений на территории национального парка, а также имущества Учреждения, нанесение надписей и знаков на валунах, обнажениях горных пород и историко-культурных объектах;
 26) расстановка палат (за исключением мер противопожарного обустройства лесов и земельных участков, используемых их собственниками, владельцами и пользователями для производства сельскохозяйственной продукции);
 27) применение ядохимикатов, минеральных удобрений, химических средств защиты растений и стимуляторов

роста (за исключением земельных участков, используемых их собственниками, владельцами и пользователями для производства сельскохозяйственной продукции).

6. В соответствии с частью 2.1 статьи 15 Федерального закона от 14.03.1995 № 33-ФЗ «Об особо охраняемых природных территориях» в границах населенных пунктов, включенных в состав национальных парков, допускается: деятельность, влекущая за собой нарушение почвенного покрова и геологических обнажений; предоставление на территориях национальных парков земельных участков для ведения садоводства и огородничества; строительство гаражей для собственных нужд или индивидуального жилищного строительства; строительство объектов, являющихся объектами капитального строительства, а также связанных с ними объектов инженерной и транспортной инфраструктур; разведка и добыча подземных вод для целей питьевого водоснабжения и технического водоснабжения; заготовка гражданами пищевых лесных ресурсов и сбора ими лекарственных растений для собственных нужд, а также сбор гражданами других недревесных лесных ресурсов для собственных нужд; движение и стоянка механизированных транспортных средств, не связанных с функционированием национальных парков, прогон домашних животных вне дорог и водных путей общего пользования и вне специально предусмотренных для этого мест.

7. На территории сельского поселения Осиновка, расположенной в границах национального парка «Самарская Лука», в соответствии с Положением о национальном парке «Самарская Лука» установлен дифференцированный режим особой охраны с учетом природных, историко-культурных и иных особенностей, согласно которому выделены следующие зоны:

Наименование зоны
Режим использования территории в границах зоны, установленной Положением о национальном парке «Самарская Лука»
 Предназначена для сохранения природной среды в естественном состоянии и в границах которой запрещается осуществление любой экономической деятельности. В пределах заповедной зоны дополнительно к ограничениям, перечисленным в пункте 10 Положения, запрещены любая хозяйственная деятельность и рекреационное использование территории. В заповедной зоне допускается научно-исследовательская деятельность, ведение экологического мониторинга, проведение природоохранных, биотехнических и противопожарных мероприятий, лесоустроительных и землеустроительных работ. Уменьшение площади заповедной зоны не допускается.

Заповедная зона
 Предназначена для сохранения природной среды в естественном состоянии и в границах которой допускаются проведение экскурсий и посещение такой зоны в целях познавательного туризма. В пределах особо охраняемой зоны дополнительно к ограничениям, перечисленным в пункте 10 Положения, запрещаются: 1) спортивные и любительские рыболовства; 2) пребывание граждан вне дорог общего пользования и специально выделенных маршрутов; 3) строительство зданий и сооружений, предназначенных для размещения посетителей национального парка, а также стоянки и автобусные остановки для отдыха; 4) накопление отходов производства и потребления; 5) выпас домашних животных; 6) сенокосение, за исключением проводимого в целях обеспечения пожарной безопасности; 7) размещение ульев и пчел; 8) заготовка и сбор гражданами недревесных лесных ресурсов, пищевых лесных ресурсов и лекарственных растений для собственных нужд, заготовка гражданами древесины для собственных нужд.

Рекреационная зона
 Предназначена для осуществления рекреационной деятельности, развития физической культуры и спорта, а также размещения объектов туристической индустрии, музеев и информационных центров. В пределах рекреационной зоны дополнительно к ограничениям, перечисленным в пункте 10 Положения, запрещаются: 1) спортивные и любительские рыболовства; 2) заготовка и сбор гражданами недревесных лесных ресурсов, пищевых лесных ресурсов и лекарственных растений для собственных нужд, заготовка гражданами древесины для собственных нужд; 3) заготовка гражданами древесины для собственных нужд на основании договоров купли-продажи лесных насаждений; 4) научно-исследовательская и эколого-просветительская деятельность, ведение экологического мониторинга, проведение природоохранных, биотехнических, лесозащитных и противопожарных мероприятий, лесоустроительных и землеустроительных работ; 5) организация и обустройство экскурсионных экологических троп и маршрутов, смотровых площадок, туристических и противопожарных режимов особой охраны; 6) строительство, реконструкция и эксплуатация гостевых домов и иных объектов рекреационной инфраструктуры; 7) размещение музеев и информационных центров Учреждения, в том числе с экспозицией под открытым небом; 8) сенокосение на участках, специально определенных Учреждением; 9) выпас и прогон домашних животных на участках, специально определенных ФГБУ Национальный парк «Самарская Лука»; 10) размещение ульев и пчел на участках, специально определенных Учреждением; 11) временное складирование бытовых отходов (на срок не более чем шесть месяцев) в местах (на площадках), специально определенных Учреждением и обустроенных в соответствии с требованиями законодательства Российской Федерации в области охраны окружающей среды, в целях их дальнейшего использования, обезвреживания, размещения, транспортирования;

Зона хозяйственного назначения
 1) работы по комплексному благоустройству территории; 2) размещение объектов, связанных с функционированием Учреждения и жизнедеятельности граждан, проживающих на территории национального парка. В зоне хозяйственного назначения допускаются: 1) спортивное и любительское рыболовство; 2) заготовка гражданами древесины для собственных нужд на основании договоров купли-продажи лесных насаждений; 3) заготовка и сбор гражданами недревесных лесных ресурсов, пищевых лесных ресурсов и лекарственных растений для собственных нужд; 4) выпас и прогон домашних животных на участках, специально определенных Учреждением; 5) сенокосение на участках, специально определенных Учреждением; 6) размещение ульев и пчел на участках, специально определенных Учреждением; 7) научно-исследовательская и эколого-просветительская деятельность, ведение экологического мониторинга, проведение природоохранных, биотехнических, лесозащитных и противопожарных мероприятий, лесоустроительных и землеустроительных работ; 8) организация и обустройство экскурсионных экологических троп и маршрутов; 9) размещение музеев и информационных центров Учреждения, в том числе с экспозицией под открытым небом; 10) работы по комплексному благоустройству территории; 11) развитие народных и художественных промыслов и связанных с ними видов пользования природными ресурсами, не противоречащих режиму особой охраны; 12) временное складирование бытовых отходов (на срок не более чем шесть месяцев) в местах (на площадках), специально определенных Учреждением и обустроенных в соответствии с требованиями законодательства Российской Федерации в области охраны окружающей среды, в целях их дальнейшего использования, обезвреживания, размещения, транспортирования; 13) строительство, реконструкция, ремонт и эксплуатация хозяйственных и жилых объектов, в том числе дорог, трубопроводов, линий электропередачи и других линейных объектов, связанных с функционированием национального парка и обеспечением жизнедеятельности граждан, проживающих на территории национального парка; 14) реконструкция, ремонт и эксплуатация дорог, трубопроводов, линий электропередачи и других линейных объектов.

8. Изменение функционального зонирования территории с.п. Осиновка в границах национального парка «Самарская Лука» может осуществляться только после внесения соответствующих изменений в Положение о национальном парке «Самарская Лука».

9. Функциональные зоны национального парка отображены на карте градостроительного поселения в соответствии с приложением 3 к Положению о национальном парке «Самарская Лука». Изменение функционального зонирования территории национального парка может осуществляться только после внесения соответствующих изменений в указанное положение.

10. На территории национального парка хозяйственная деятельность осуществляется в соответствии с Положением о национальном парке «Самарская Лука» и Требованиями по предотвращению гибели объектов животного мира при осуществлении производственных процессов, а также при эксплуатации транспортных магистралей, трубопроводов, линий связи и электропередачи, утвержденных постановлением Правительства Российской Федерации от 13.08.1996 № 997.
 11. На территории национального парка запрещается размещение объектов, связанных с функционированием комплексов и объектов, осуществляется по согласованию с Учреждением и органом, осуществляющим государственный контроль за сохранением, использованием и охраной объектов культурного наследия.
 12. Вопросы социально-экономической деятельности хозяйствующих субъектов на территории Национального парка и их охраны согласовываются с Минтуризма России.
 13. На территории национального парка строительство и реконструкция объектов капитального строительства, расположенных за границами населенных пунктов поселения, допускаются по разрешениям, выдаваемым Министерством природных ресурсов и экологии Российской Федерации в соответствии с законодательством Российской Федерации.
 14. С Министерством природных ресурсов и экологии Российской Федерации согласовываются:
 а) проект генерального плана поселения в части установления границ населенных пунктов, расположенных в границах национального парка;
 б) проект правил землепользования и застройки поселения в части градостроительных регламентов, устанавливаемых применительно к территориям таких населенных пунктов.

Статья 32. Ограничения использования территорий в границах санитарно-защитных зон
 1. В границах санитарно-защитных зон запрещается осуществление хозяйственной деятельности, повлекшей строительство, реконструкцию объектов капитального строительства, являющихся источниками химического, физического, биологического воздействия на среду обитания человека (далее - объекты), в случае формирования за контурами объектов химического, физического и (или) биологического воздействия, превышающего санитарно-эпидемиологические требования в качестве пищевой продукции, если химическое, физическое и (или) биологическое воздействие объекта, в отношении которого установлена санитарно-защитная зона, приведет к нарушению качества и безопасности таких средств, сырья, воды и продукции в соответствии с установленными к ним требованиями.
 2. Вопросы социально-экономической деятельности хозяйствующих субъектов на территории Национального парка и их охраны согласовываются с Минтуризма России.
 13. На территории национального парка строительство и реконструкция объектов капитального строительства, расположенных за границами населенных пунктов поселения, допускаются по разрешениям, выдаваемым Министерством природных ресурсов и экологии Российской Федерации в соответствии с законодательством Российской Федерации.
 14. С Министерством природных ресурсов и экологии Российской Федерации согласовываются:
 а) проект генерального плана поселения в части установления границ населенных пунктов, расположенных в границах национального парка;
 б) проект правил землепользования и застройки поселения в части градостроительных регламентов, устанавливаемых применительно к территориям таких населенных пунктов.

Статья 33. Ограничения использования земельных участков в границах санитарно-защитных зон
 1. Использование сточных вод для удобрения почв;
 2) размещение кладбищ, скотомогильников, мест захоронения отходов производства и потребления, химических, взрывчатых, токсичных, отравляющих и ядовитых веществ, пунктов захоронения радиоактивных отходов;
 3) осуществление складирования, хранения и перевозки объектов химического, физического и биологического воздействия; 4) движение и стоянка автотранспортных средств (кроме специальных автотранспортных средств), за исключением

б) размещать любые объекты и предметы (материалы) в пределах зон...

в) находиться в пределах охранных зон территории и помещений...

г) размещать сваи;

д) производить работы ударными механизмами, сбрасывать тяжести...

е) в пределах охранных зон без письменного решения о согласовании...

а) строительство, капитальный ремонт, реконструкция или снос зданий...

б) горные, взрывные, мелиоративные работы, в том числе связанные...

в) посадка и вырубка деревьев и кустарников;

г) доуглубительные, землеразделные и погрузочно-разгрузочные...

д) проходы машин и механизмов, имеющих высоту свыше 3 метров...

е) проезд машин и механизмов, имеющих высоту свыше 3 метров...

ж) земляные работы на глубине более 0,3 метра (на сплавиваемых...

з) полевые сельскохозяйственные культуры в случае, если высота струи...

и) полевые сельскохозяйственные работы с применением сельскохо...

а) складировать или размещать хранилища любых, в том числе горюче...

б) размещать детские и спортивные площадки, стадионы, рынки, тор...

в) использовать (запускать) любые летательные аппараты, в том числе...

г) бросать якоря с судов и осуществлять их проход с отдамными якор...

д) осуществлять проход судов с поднятыми стрелами кранов и других...

е) согласовано п. 10 Порядка в пределах охранных зон без письменного...

а) строительство, капитальный ремонт, реконструкция или снос зданий...

б) горные, взрывные, мелиоративные работы, в том числе связанные...

в) посадка и вырубка деревьев и кустарников;

г) доуглубительные, землеразделные и погрузочно-разгрузочные...

д) проходы машин и механизмов, имеющих высоту свыше 3 метров...

е) проезд машин и механизмов, имеющих высоту свыше 3 метров...

ж) земляные работы на глубине более 0,3 метра (на сплавиваемых...

з) полевые сельскохозяйственные культуры в случае, если высота струи...

и) полевые сельскохозяйственные работы с применением сельскохо...

а) складировать или размещать хранилища любых, в том числе горюче...

б) размещать детские и спортивные площадки, стадионы, рынки, тор...

стояния между крайними проводами воздушных линий связи и линий...

при высоте насаждений более 4 метров - шириной не менее...

вдоль трассы кабеля связи - шириной не менее 6 метров (по 3 метра...

2. Все работы в охранных зонах линий и сооружений связи, линий и...

4. Трассы линий связи должны периодически расширяться до кустарни...

и) полевые сельскохозяйственные работы с применением сельскохо...

а) складировать или размещать хранилища любых, в том числе горюче...

б) размещать детские и спортивные площадки, стадионы, рынки, тор...

в) использовать (запускать) любые летательные аппараты, в том числе...

г) бросать якоря с судов и осуществлять их проход с отдамными якор...

д) осуществлять проход судов с поднятыми стрелами кранов и других...

е) согласовано п. 10 Порядка в пределах охранных зон без письменного...

а) строительство, капитальный ремонт, реконструкция или снос зданий...

б) горные, взрывные, мелиоративные работы, в том числе связанные...

в) посадка и вырубка деревьев и кустарников;

г) доуглубительные, землеразделные и погрузочно-разгрузочные...

д) проходы машин и механизмов, имеющих высоту свыше 3 метров...

е) проезд машин и механизмов, имеющих высоту свыше 3 метров...

ж) земляные работы на глубине более 0,3 метра (на сплавиваемых...

з) полевые сельскохозяйственные культуры в случае, если высота струи...

и) полевые сельскохозяйственные работы с применением сельскохо...

а) складировать или размещать хранилища любых, в том числе горюче...

б) размещать детские и спортивные площадки, стадионы, рынки, тор...

в) использовать (запускать) любые летательные аппараты, в том числе...

г) бросать якоря с судов и осуществлять их проход с отдамными якор...

д) осуществлять проход судов с поднятыми стрелами кранов и других...

е) согласовано п. 10 Порядка в пределах охранных зон без письменного...

а) строительство, капитальный ремонт, реконструкция или снос зданий...

б) горные, взрывные, мелиоративные работы, в том числе связанные...

в) посадка и вырубка деревьев и кустарников;

г) доуглубительные, землеразделные и погрузочно-разгрузочные...

Письменное разрешение на производство взрывных работ в охранных...

е) проводить геологические, геолого - разведочные, полевые,...

4. Предприятиям трубопроводного транспорта разрешается:

в) в аварийных ситуациях разрешается подъезд к трубопроводу и соору...

б) устройство в пределах охранной зоны шурфов для проверки каче...

в) вырубку деревьев при авариях на трубопроводах, проходящих чере...

5. В случае необходимости предприятия трубопроводного транспорта...

6. Любые работы и действия, производимые в охранных зонах трубо...

8. Полевые сельскохозяйственные работы в охранных зонах трубоп...

Статья 42. Ограничения использования земельных участков и обьек...

Распределительные газопроводы - газопроводы, обеспечивающие...

а) вдоль трасс наружных газопроводов - в виде территории, органи...

б) вдоль трасс подземных газопроводов из полиэтиленовых труб...

г) вокруг отдельно стоящих газорегуляторных пунктов - в виде терри...

д) вдоль трасс наружных газопроводов на вечномёрзлых грунтах...

е) вдоль трасс наружных газопроводов, расположенных на железны...

Статья 40. Ограничения использования земельных участков в зонах...

нефтепродуктов

а) вдоль трасс трубопроводов, транспортирующих нефть, природный...

б) вдоль трасс трубопроводов, транспортирующих сжиженные углево...

в) вдоль трасс трубопроводов, транспортирующих газы, - в виде учас...

г) вдоль трасс трубопроводов, транспортирующих газы, - в виде учас...

д) вдоль трасс трубопроводов, транспортирующих газы, - в виде учас...

е) вдоль трасс трубопроводов, транспортирующих газы, - в виде учас...

ж) вдоль трасс трубопроводов, транспортирующих газы, - в виде учас...

з) вдоль трасс трубопроводов, транспортирующих газы, - в виде учас...

и) вдоль трасс трубопроводов, транспортирующих газы, - в виде учас...

к) вдоль трасс трубопроводов, транспортирующих газы, - в виде учас...

л) вдоль трасс трубопроводов, транспортирующих газы, - в виде учас...

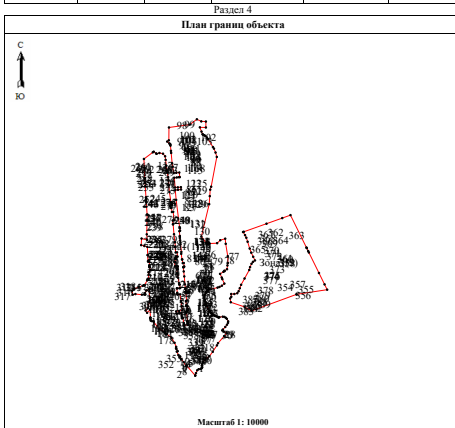
м) вдоль трасс трубопроводов, транспортирующих газы, - в виде учас...

н) вдоль трасс трубопроводов, транспортирующих газы, - в виде учас...

Председатель Собора представителей сельского поселения Основка...

Table with columns: № п/п, Координаты, Метод определения координат, Средние значения, Описание объектов. Contains a long list of land parcels with their coordinates and descriptions.

Table with columns: X, Y, Method of determination of coordinates, Average values, Description of objects. A header table for the coordinate data.



Масштаб 1:1000

Используются условные знаки и обозначения:

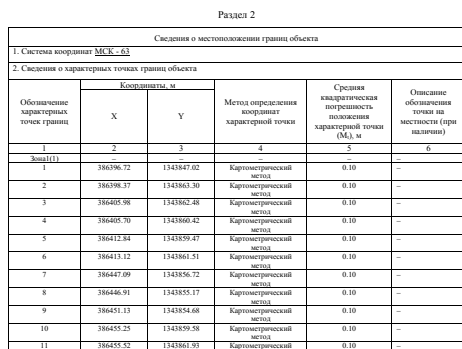
- Обозначения земельных участков, размеры которых не могут быть переданы в масштабе разделов графической части:
- Обозначение точки земельного участка, имеющегося в ГИИ сведения о границе которых достаточны для определения ее положения на местности.
- Обозначение точки земельного участка, имеющегося в ГИИ сведения о границе которых не достаточны для определения ее положения на местности.
- Обозначение точки земельного участка, представляющего собой единое землепользование с преобладанием обособленных участков, имеющихся в ГИИ сведения о границах которых достаточны для определения их положения на местности.
- Обозначение точки ранее утративших земельных участков, представляющих собой единое землепользование с преобладанием обособленных участков, имеющихся в ГИИ сведения о границах которых не достаточны для определения их положения на местности.
- Граница ранее утратившего земельного участка, представляющего собой единое землепользование с преобладанием условных участков, имеющихся в ГИИ сведения о границах которых достаточны для определения их положения на местности.
- Граница земельного участка, представляющего собой единое землепользование с преобладанием условных участков, имеющихся в ГИИ сведения о границах которых не достаточны для определения их положения на местности.
- Обозначения земельных участков, размеры которых могут быть переданы в масштабе разделов графической части:
- Характерная точка границ, сведения о которой не позволяют однозначно определить ее положение на местности.
- Характерная точка границ, сведения о которой позволяют однозначно определить ее положение на местности.
- Существующая часть границ земельных участков, имеющаяся в ГИИ сведения о которой достаточны для определения ее местоположения.
- Вновь образованная часть границ земельных участков (территориальный зон), сведения о которой достаточны для определения ее местоположения.
- Существующая часть границ земельных участков, имеющаяся сведения о которой не достаточны для определения ее местоположения.
- Вновь образованная часть границ земельных участков, сведения о которой не достаточны для определения ее местоположения.
- Базовая станция при спутниковых наблюдениях (GPS или ГЛОНАСС)
- Пункты опорной межевой сети (ОМС), (пункт ГТС)
- Пункты съемочного обоснования, созданные при проведении кадастровых работ
- Метевые знаки, которые использовались в качестве опорной сети или съемочного обоснования
- Выемчатый площадный участок, границы которого установлены декартовым
- Граница субъекта Российской Федерации
- Граница муниципального образования
- Граница кадастрового округа
- Граница кадастрового района
- Граница кадастрового квартала

ОПИСАНИЕ МЕСТОПОЛОЖЕНИЯ ГРАНИЦ Территориальная зона и прилегающей инфраструктурой (ИТ) (наименование объекта, местоположение границ которого описано (далее - объект)

Table with columns: № п/п, Характеристика объекта, Описание характеристик. A header table for the object descriptions.

Table with columns: № п/п, Характеристика объекта, Описание характеристик. Contains a list of objects with their descriptions and coordinates.

Table with columns: № п/п, Координаты, Метод определения координат, Средние значения, Описание объектов. A header table for the coordinate data.



Масштаб 1:1000

Используются условные знаки и обозначения:

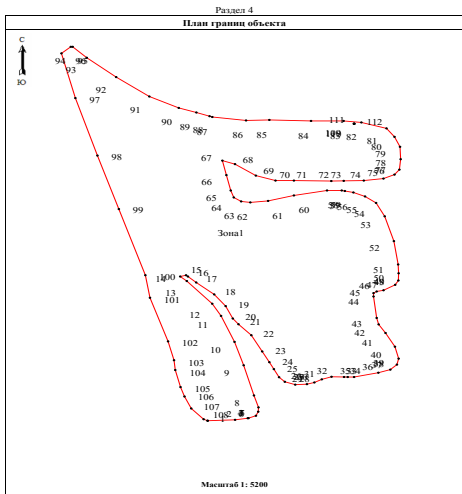
- Обозначения земельных участков, размеры которых не могут быть переданы в масштабе разделов графической части:
- Обозначение точки земельного участка, имеющегося в ГИИ сведения о границе которых достаточны для определения ее положения на местности.
- Обозначение точки земельного участка, имеющегося в ГИИ сведения о границе которых не достаточны для определения ее положения на местности.
- Обозначение точки земельного участка, представляющего собой единое землепользование с преобладанием обособленных участков, имеющихся в ГИИ сведения о границах которых достаточны для определения их положения на местности.
- Обозначение точки ранее утративших земельных участков, представляющих собой единое землепользование с преобладанием обособленных участков, имеющихся в ГИИ сведения о границах которых не достаточны для определения их положения на местности.
- Граница ранее утратившего земельного участка, представляющего собой единое землепользование с преобладанием условных участков, имеющихся в ГИИ сведения о границах которых достаточны для определения их положения на местности.
- Граница земельного участка, представляющего собой единое землепользование с преобладанием условных участков, имеющихся в ГИИ сведения о границах которых не достаточны для определения их положения на местности.
- Обозначения земельных участков, размеры которых могут быть переданы в масштабе разделов графической части:
- Характерная точка границ, сведения о которой не позволяют однозначно определить ее положение на местности.
- Характерная точка границ, сведения о которой позволяют однозначно определить ее положение на местности.
- Существующая часть границ земельных участков, имеющаяся в ГИИ сведения о которой достаточны для определения ее местоположения.
- Вновь образованная часть границ земельных участков (территориальный зон), сведения о которой достаточны для определения ее местоположения.
- Существующая часть границ земельных участков, имеющаяся сведения о которой не достаточны для определения ее местоположения.
- Вновь образованная часть границ земельных участков, сведения о которой не достаточны для определения ее местоположения.
- Базовая станция при спутниковых наблюдениях (GPS или ГЛОНАСС)
- Пункты опорной межевой сети (ОМС), (пункт ГТС)
- Пункты съемочного обоснования, созданные при проведении кадастровых работ
- Метевые знаки, которые использовались в качестве опорной сети или съемочного обоснования
- Выемчатый площадный участок, границы которого установлены декартовым
- Граница субъекта Российской Федерации
- Граница муниципального образования
- Граница кадастрового округа
- Граница кадастрового района
- Граница кадастрового квартала

ОПИСАНИЕ МЕСТОПОЛОЖЕНИЯ ГРАНИЦ Территориальная зона и прилегающей инфраструктурой (ИТ) (наименование объекта, местоположение границ которого описано (далее - объект)

Table with columns: № п/п, Характеристика объекта, Описание характеристик. A header table for the object descriptions.

Table with columns: № п/п, Характеристика объекта, Описание характеристик. Contains a list of objects with their descriptions and coordinates.

| № п/п | Код | Координаты | Средняя вышерасположенная точка | Описание |
|-------|-----------|------------|---------------------------------|----------|
| 26 | 386979.44 | 1343299.33 | Картографический метод | 0,10 |
| 27 | 386986.11 | 1343107.20 | Картографический метод | 0,10 |
| 28 | 386981.02 | 1343238.88 | Картографический метод | 0,10 |
| 29 | 386982.21 | 1343333.20 | Картографический метод | 0,10 |
| 30 | 386986.37 | 1343348.65 | Картографический метод | 0,10 |
| 31 | 386979.08 | 1343339.66 | Картографический метод | 0,10 |
| 32 | 386986.02 | 1343299.25 | Картографический метод | 0,10 |
| 33 | 386980.04 | 1343430.35 | Картографический метод | 0,10 |
| 34 | 386986.03 | 1343437.85 | Картографический метод | 0,10 |
| 35 | 386986.03 | 1343431.14 | Картографический метод | 0,10 |
| 36 | 386996.72 | 1343501.38 | Картографический метод | 0,10 |
| 37 | 386998.44 | 1343526.50 | Картографический метод | 0,10 |
| 38 | 386916.90 | 1343540.15 | Картографический метод | 0,10 |
| 39 | 386925.77 | 1343543.71 | Картографический метод | 0,10 |
| 40 | 386935.45 | 1343536.00 | Картографический метод | 0,10 |
| 41 | 386989.50 | 1343516.42 | Картографический метод | 0,10 |
| 42 | 386970.87 | 1343502.17 | Картографический метод | 0,10 |
| 43 | 386976.89 | 1343498.01 | Картографический метод | 0,10 |
| 44 | 386976.31 | 1343491.48 | Картографический метод | 0,10 |
| 45 | 386978.62 | 1343491.49 | Картографический метод | 0,10 |
| 46 | 386992.78 | 1343498.01 | Картографический метод | 0,10 |
| 47 | 386975.74 | 1343512.27 | Картографический метод | 0,10 |
| 48 | 386989.39 | 1343536.59 | Картографический метод | 0,10 |
| 49 | 386920.08 | 1343543.13 | Картографический метод | 0,10 |
| 50 | 386926.09 | 1343535.83 | Картографический метод | 0,10 |
| 51 | 386929.89 | 1343527.90 | Картографический метод | 0,10 |
| 52 | 386991.99 | 1343513.78 | Картографический метод | 0,10 |
| 53 | 386999.74 | 1343514.68 | Картографический метод | 0,10 |
| 54 | 386911.10 | 1343496.84 | Картографический метод | 0,10 |
| 55 | 386929.15 | 1343471.30 | Картографический метод | 0,10 |
| 56 | 386939.05 | 1343449.68 | Картографический метод | 0,10 |
| 57 | 386942.69 | 1343431.85 | Картографический метод | 0,10 |
| 58 | 386943.98 | 1343423.48 | Картографический метод | 0,10 |
| 59 | 386943.98 | 1343394.89 | Картографический метод | 0,10 |
| 60 | 386911.03 | 1343326.11 | Картографический метод | 0,10 |
| 61 | 386918.04 | 1343272.58 | Картографический метод | 0,10 |
| 62 | 386934.32 | 1343233.63 | Картографический метод | 0,10 |
| 63 | 386916.81 | 1343216.52 | Картографический метод | 0,10 |
| 64 | 386926.69 | 1342501.23 | Картографический метод | 0,10 |
| 65 | 386943.99 | 1343194.87 | Картографический метод | 0,10 |
| 66 | 386982.38 | 1343185.94 | Картографический метод | 0,10 |
| 67 | 386911.31 | 1343177.58 | Картографический метод | 0,10 |
| 68 | 386910.47 | 1343203.77 | Картографический метод | 0,10 |
| 69 | 386981.02 | 1343247.09 | Картографический метод | 0,10 |
| 70 | 386968.70 | 1343287.58 | Картографический метод | 0,10 |
| 71 | 386968.70 | 1343236.10 | Картографический метод | 0,10 |
| 72 | 386967.46 | 1343403.82 | Картографический метод | 0,10 |
| 73 | 386967.46 | 1343248.26 | Картографический метод | 0,10 |
| 74 | 386968.70 | 1343217.25 | Картографический метод | 0,10 |
| 75 | 386973.63 | 1343212.12 | Картографический метод | 0,10 |
| 76 | 386973.63 | 1343335.07 | Картографический метод | 0,10 |
| 77 | 386965.58 | 1343345.26 | Картографический метод | 0,10 |
| 78 | 386972.82 | 1343347.81 | Картографический метод | 0,10 |
| 79 | 386972.82 | 1343346.54 | Картографический метод | 0,10 |
| 80 | 386972.82 | 1343335.07 | Картографический метод | 0,10 |
| 81 | 386971.43 | 1343335.07 | Картографический метод | 0,10 |
| 82 | 386971.43 | 1343318.49 | Картографический метод | 0,10 |
| 83 | 386971.43 | 1343248.31 | Картографический метод | 0,10 |
| 84 | 386971.43 | 1343161.77 | Картографический метод | 0,10 |
| 85 | 386971.43 | 1343215.13 | Картографический метод | 0,10 |
| 86 | 386971.43 | 1343226.71 | Картографический метод | 0,10 |
| 87 | 386926.85 | 1343181.61 | Картографический метод | 0,10 |
| 88 | 386926.85 | 1343180.94 | Картографический метод | 0,10 |
| 89 | 386927.96 | 1343121.49 | Картографический метод | 0,10 |
| 90 | 386929.40 | 1343066.91 | Картографический метод | 0,10 |
| 91 | 386977.84 | 1343022.74 | Картографический метод | 0,10 |
| 92 | 386926.06 | 1342936.99 | Картографический метод | 0,10 |
| 93 | 386976.27 | 1342936.78 | Картографический метод | 0,10 |
| 94 | 386977.84 | 1342936.49 | Картографический метод | 0,10 |
| 95 | 386941.48 | 1342862.82 | Картографический метод | 0,10 |
| 96 | 386973.63 | 1342843.24 | Картографический метод | 0,10 |
| 97 | 386973.63 | 1342832.19 | Картографический метод | 0,10 |
| 98 | 386973.63 | 1342921.94 | Картографический метод | 0,10 |
| 99 | 386997.39 | 1342962.47 | Картографический метод | 0,10 |
| 100 | 386983.19 | 1343017.53 | Картографический метод | 0,10 |
| 101 | 386977.18 | 1343027.08 | Картографический метод | 0,10 |
| 102 | 386966.56 | 1343064.73 | Картографический метод | 0,10 |
| 103 | 386962.68 | 1343077.07 | Картографический метод | 0,10 |
| 104 | 386997.44 | 1343079.64 | Картографический метод | 0,10 |
| 105 | 386954.92 | 1343060.60 | Картографический метод | 0,10 |
| 106 | 386951.38 | 1343068.82 | Картографический метод | 0,10 |
| 107 | 386951.38 | 1343113.88 | Картографический метод | 0,10 |
| 108 | 386974.96 | 1343134.54 | Картографический метод | 0,10 |
| 109 | 386947.27 | 1343146.91 | Картографический метод | 0,10 |
| 110 | 386976.73 | 1343141.26 | Картографический метод | 0,10 |
| 111 | 386976.73 | 1343141.06 | Картографический метод | 0,10 |
| 112 | 386976.73 | 1343431.34 | Картографический метод | 0,10 |
| 113 | 386976.73 | 1343431.26 | Картографический метод | 0,10 |



Используемые условные знаки и обозначения:

Обозначения земельных участков, размеры которых не могут быть переданы в масштабе раздела графической части:

- Обозначение точки земельных участков, имеющихся в ГКИ сведения о границе которых достаточны для определения ее положения на местности.
- Обозначение точки земельных участков, имеющихся в ГКИ сведения о границе которых не достаточны для определения ее положения на местности.
- Обозначение точки земельных участков, представляющих собой единое землепользование с преобладанием обособленных участков, имеющихся в ГКИ сведения о границах которых достаточны для определения их положения на местности.
- Обозначение точки ране утетенных земельных участков, представляющих собой единое землепользование с преобладанием обособленных участков, имеющихся в ГКИ сведения о границах которых не достаточны для определения их положения на местности.

Граница ране утетенного земельного участка, представляющего собой единое землепользование с преобладанием условных участков, имеющихся в ГКИ сведения о границах которых достаточны для определения их положения на местности.

Граница земельного участка, представляющего собой единое землепользование с преобладанием условных участков, имеющихся в ГКИ сведения о границах которых не достаточны для определения их положения на местности.

Обозначения земельных участков, размеры которых могут быть переданы в масштабе раздела графической части:

- Характерная точка границы, сведения о которой не позволяют однозначно определить ее положение на местности.
- Характерная точка границы, сведения о которой позволяют однозначно определить ее положение на местности.
- Существует часть границы земельных участков, имеющихся в ГКИ сведения о которой достаточны для определения ее местоположения.
- Вынос образованная часть границы земельных участков (территориальных зон), сведения о которой достаточны для определения ее местоположения.
- Существует часть границы земельных участков, имеющихся сведения о которой не достаточны для определения ее местоположения.
- Вынос образованная часть границы земельных участков, сведения о которой не достаточны для определения ее местоположения.
- Вынос станции при спутниковых наблюдениях (GPS или ГЛОНАСС)
- Пункты опорной межевой сети (ОМС), (пункт ГТС)
- Пункты съемочного обоснования, созданные при проведении кадастровых работ
- Масштабные знаки, которые использовались в качестве опорной сети или съемочного обоснования
- Высмащитый площадной участок, границы которого установлены декларативно
- Граница субъекта Российской Федерации
- Граница муниципального образования
- Граница кадастрового округа
- Граница кадастрового района
- Граница кадастрового квартала

ОПИСАНИЕ МЕСТОПОЛОЖЕНИЯ ГРАНИЦ
 Территориальная зона системы геоинформационных данных государственного земельного кадастра (ГИЗКА) (наименование объекта, местоположение границы которого описано (далее - объект)

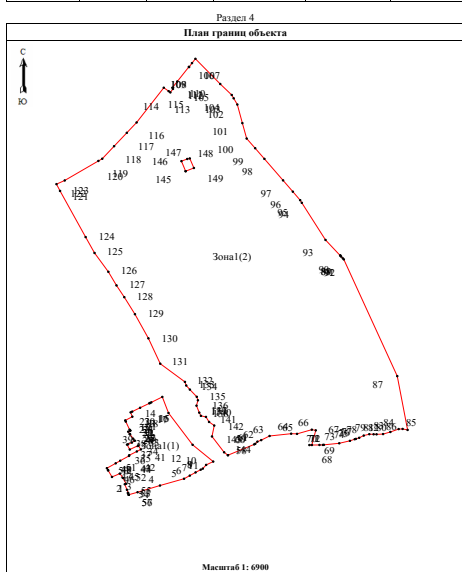
| № п/п | Характеристики объекта | Описание характеристик |
|-------|---|---|
| 1 | Местоположение объекта | 451515. Сельская общ. Староосинский р-н, Ермаково с |
| 2 | Площадь объекта +/- величина погрешности определения площади (P +/- Дельта P) | 609982 кв м ± 157 кв м |
| 3 | Иные характеристики объекта | Для индивидуального жилищного строительства - Хранение автотранспорта, 2.7.1. Магистральная многоквартирная жилая застройка - Хранение автотранспорта, 2.7.1. Предоставление коммунальных услуг, 3.1.1. Для ведения личного подсобного хозяйства (групповый земельный участок) - Хранение автотранспорта, 2.7.1. Бюро/рабочая жилая застройка - Хранение автотранспорта, 2.7.1. Предоставление коммунальных услуг, 3.1.1. Обслуживание жилой застройкой - Служебные гаражи 4.9, Хранение автотранспорта - Размещение гаражей для собственных нужд - Коммунальное обслуживание - Служебные гаражи 4.9, Предоставление коммунальных услуг - Административные здания организаций, обеспечивающих предоставление коммунальных услуг - Служебные гаражи 4.9, Обслуживание коммунальных услуг - Служебные гаражи 4.9, Предоставление коммунальных услуг, 3.1.1. Магазины 4.4, Общественное питание 4.6, Магазины 4.4, Общественное питание 4.6, Магазины 4.4, Общественное питание 4.6, Магазины для занятий спортом 5.1.3, Батюшечное обслуживание - Служебные гаражи 4.9, Предоставление коммунальных услуг, 3.1.1. Амбулаторно-поликлиническое обслуживание - Служебные гаражи 4.9, Предоставление коммунальных услуг, 3.1.1. Пашаки для занятий спортом 5.1.3, Домовладение, начальное и среднее общее образование - Предоставление коммунальных услуг, 3.1.1, Общественное питание в помещении 5.1.2, Объекты культурно-досуговой деятельности - Предоставление коммунальных услуг, 3.1.1; Магазины 4.4, Общественное питание 4.6, Служебные гаражи 4.9, Пашаки для занятий спортом 5.1.3, Батюшечное обслуживание - Служебные гаражи 4.9, Предоставление коммунальных услуг, 3.1.1, Парки культуры и отдыха - Предоставление коммунальных услуг, 3.1.1, Служебные гаражи 4.9, Банковская и страховая деятельность - Предоставление коммунальных услуг, 3.1.1; Служебные гаражи 4.9, Магазины - Предоставление коммунальных услуг, 3.1.1, Служебные гаражи 4.9, Банковская и страховая деятельность - Предоставление коммунальных услуг, 3.1.1; Служебные гаражи 4.9, Магазины - Предоставление коммунальных услуг, 3.1.1, Служебные гаражи 4.9, Гостиничное обслуживание - Предоставление коммунальных услуг, 3.1.1; Служебные гаражи 4.9, Магазины для занятий спортом - Оборудование площадок для занятий спортом - Средства транспорта общего пользования - Обслуживание внутреннего транспорта - Историко-культурная деятельность - Общие пользование жилищными объектами - Газорегулирующие сооружения - Земельные участки (территории) общего пользования - Улицы, дорожная сеть - Благоустройство территории - Ведение агропродовольствия - Ведение скотоводства - Хранение автотранспорта, 2.7.1. Земельные участки, входящие в состав общего имущества собственников индивидуальных жилых домов в многоквартирных жилых комплексах - Средства транспортных средств - Предоставление коммунальных услуг, 3.1.1, Туристическое обслуживание - Предоставление коммунальных услуг, 3.1.1, Служебные гаражи 4.9 |

Раздел 2
 Система координат МСК-23 Система координат/местоположения границ объекта

| Обозначение территориальной точки границы | Координаты, м | | Метод определения координат/характерной точки | Средняя вышерасположенная точка (МД, м) | Описание обозначения точки на местности (при наличии) |
|---|---------------|------------|---|---|---|
| | X | Y | | | |
| 1 | 2 | 3 | 4 | 5 | 6 |
| Зона(1) | 2 | 3 | 4 | 5 | 6 |
| 1 | 385929.47 | 133974.72 | Картографический метод | 0,10 | |
| 2 | 385909.59 | 133874.55 | Картографический метод | 0,10 | |
| 3 | 385876.62 | 133809.06 | Картографический метод | 0,10 | |
| 4 | 385953.67 | 133806.88 | Картографический метод | 0,10 | |
| 5 | 385912.05 | 133902.29 | Картографический метод | 0,10 | |
| 6 | 385923.97 | 133904.02 | Картографический метод | 0,10 | |
| 7 | 385953.42 | 133909.09 | Картографический метод | 0,10 | |
| 8 | 385940.84 | 133907.11 | Картографический метод | 0,10 | |
| 9 | 385943.65 | 133907.99 | Картографический метод | 0,10 | |
| 10 | 385943.45 | 133908.26 | Картографический метод | 0,10 | |
| 11 | 385963.96 | 133910.67 | Картографический метод | 0,10 | |
| 12 | 385901.86 | 133905.02 | Картографический метод | 0,10 | |
| 13 | 384102.48 | 133904.18 | Картографический метод | 0,10 | |
| 14 | 384148.22 | 133907.38 | Картографический метод | 0,10 | |
| 15 | 384132.65 | 133906.98 | Картографический метод | 0,10 | |
| 16 | 384130.05 | 133903.34 | Картографический метод | 0,10 | |
| 17 | 384107.06 | 133901.58 | Картографический метод | 0,10 | |
| 18 | 384117.31 | 133906.20 | Картографический метод | 0,10 | |
| 19 | 384065.37 | 133888.33 | Картографический метод | 0,10 | |
| 20 | 384048.18 | 133889.07 | Картографический метод | 0,10 | |
| 21 | 384091.87 | 133884.74 | Картографический метод | 0,10 | |
| 22 | 384081.28 | 133885.27 | Картографический метод | 0,10 | |
| 23 | 384076.05 | 133886.72 | Картографический метод | 0,10 | |
| 24 | 384043.87 | 133887.14 | Картографический метод | 0,10 | |
| 25 | 384052.28 | 133887.62 | Картографический метод | 0,10 | |
| 26 | 384052.28 | 133887.52 | Картографический метод | 0,10 | |
| 27 | 384051.92 | 133887.00 | Картографический метод | 0,10 | |
| 28 | 384049.16 | 133887.31 | Картографический метод | 0,10 | |
| 29 | 384042.72 | 133887.66 | Картографический метод | 0,10 | |
| 30 | 384042.26 | 133887.96 | Картографический метод | 0,10 | |
| 31 | 384041.45 | 133887.51 | Картографический метод | 0,10 | |
| 32 | 384039.25 | 133887.03 | Картографический метод | 0,10 | |
| 33 | 384039.25 | 133887.00 | Картографический метод | 0,10 | |
| 34 | 384033.34 | 133887.00 | Картографический метод | 0,10 | |
| 35 | 384018.16 | 133883.57 | Картографический метод | 0,10 | |
| 36 | 384013.21 | 133882.76 | Картографический метод | 0,10 | |
| 37 | 384012.35 | 133882.17 | Картографический метод | 0,10 | |
| 38 | 383996.54 | 133887.73 | Картографический метод | 0,10 | |
| 39 | 384009.20 | 133886.33 | Картографический метод | 0,10 | |
| 40 | 384009.20 | 133886.79 | Картографический метод | 0,10 | |
| 41 | 383996.61 | 133886.34 | Картографический метод | 0,10 | |
| 42 | 383992.84 | 133889.12 | Картографический метод | 0,10 | |
| 43 | 383992.01 | 133886.23 | Картографический метод | 0,10 | |
| 44 | 383992.01 | 133886.23 | Картографический метод | 0,10 | |
| 45 | 383996.47 | 133887.34 | Картографический метод | 0,10 | |
| 46 | 383996.47 | 133887.34 | Картографический метод | 0,10 | |
| 47 | 383993.01 | 133883.83 | Картографический метод | 0,10 | |
| 48 | 383943.69 | 133884.57 | Картографический метод | 0,10 | |
| 49 | 383939.82 | 133883.53 | Картографический метод | 0,10 | |
| 50 | 383938.70 | 133883.16 | Картографический метод | 0,10 | |
| 51 | 383920.24 | 133882.61 | Картографический метод | 0,10 | |
| 52 | 383929.79 | 133882.61 | Картографический метод | 0,10 | |
| 53 | 383917.20 | 133883.92 | Картографический метод | 0,10 | |
| 54 | 383900.87 | 133886.48 | Картографический метод | 0,10 | |
| 55 | 383899.36 | 133886.91 | Картографический метод | 0,10 | |
| 56 | 383883.69 | 133886.94 | Картографический метод | 0,10 | |
| 57 | 383874.46 | 133887.44 | Картографический метод | 0,10 | |
| 58 | 383874.46 | 133887.44 | Картографический метод | 0,10 | |
| 59 | 383869.87 | 133887.72 | Картографический метод | 0,10 | |
| Зона(2) | 2 | 3 | 4 | 5 | 6 |
| 1 | 385932.13 | 1339148.24 | Картографический метод | 0,10 | |
| 2 | 384012.01 | 1339220.37 | Картографический метод | 0,10 | |
| 3 | 384014.62 | 1339223.52 | Картографический метод | 0,10 | |
| 4 | 384020.81 | 1339229.57 | Картографический метод | 0,10 | |
| 5 | 384026.06 | 1339239.99 | Картографический метод | 0,10 | |
| 6 | 384032.62 | 1339245.62 | Картографический метод | 0,10 | |
| 7 | 384037.49 | 1339252.56 | Картографический метод | 0,10 | |
| 8 | 384043.01 | 1339333.08 | Картографический метод | 0,10 | |

| № п/п | Координаты, м | Метод определения координат характерной точки | Средняя кадастровая погрешность плановая характеристическая (М), м | Описание обозначения точки на местности (при наличии) | |
|-------|---------------|---|--|---|---|
| 126 | 384504.92 | 1338818.69 | Картометрический метод | 0.10 | - |
| 127 | 384466.08 | 1338841.06 | Картометрический метод | 0.10 | - |
| 128 | 384432.53 | 1338862.57 | Картометрический метод | 0.10 | - |
| 129 | 384384.05 | 1338891.97 | Картометрический метод | 0.10 | - |
| 130 | 384315.19 | 1338928.98 | Картометрический метод | 0.10 | - |
| 131 | 384242.92 | 1338961.62 | Картометрический метод | 0.10 | - |
| 132 | 384191.12 | 1339029.71 | Картометрический метод | 0.10 | - |
| 133 | 384180.81 | 1339033.32 | Картометрический метод | 0.10 | - |
| 134 | 384169.33 | 1339043.26 | Картометрический метод | 0.10 | - |
| 135 | 384148.59 | 1339062.56 | Картометрический метод | 0.10 | - |
| 136 | 384138.66 | 1339063.42 | Картометрический метод | 0.10 | - |
| 137 | 384123.37 | 1339061.60 | Картометрический метод | 0.10 | - |
| 138 | 384103.50 | 1339069.24 | Картометрический метод | 0.10 | - |
| 139 | 384094.32 | 1339073.82 | Картометрический метод | 0.10 | - |
| 140 | 384091.27 | 1339087.57 | Картометрический метод | 0.10 | - |
| 141 | 384076.94 | 1339096.26 | Картометрический метод | 0.10 | - |
| 142 | 384066.72 | 1339110.46 | Картометрический метод | 0.10 | - |
| 143 | 384035.56 | 1339104.28 | Картометрический метод | 0.10 | - |
| 144 | 383996.41 | 1339137.78 | Картометрический метод | 0.10 | - |
| 145 | 383982.18 | 1339148.24 | Картометрический метод | 0.10 | - |
| 146 | 384791.61 | 1339031.59 | Картометрический метод | 0.10 | - |
| 147 | 384826.26 | 1339020.04 | Картометрический метод | 0.10 | - |
| 148 | 384826.42 | 1339036.19 | Картометрический метод | 0.10 | - |
| 149 | 384828.06 | 1339041.13 | Картометрический метод | 0.10 | - |
| 150 | 384800.73 | 1339054.40 | Картометрический метод | 0.10 | - |
| 151 | 384791.61 | 1339031.59 | Картометрический метод | 0.10 | - |

| Обозначение характерных точек части границы | Координаты, м | Метод определения координат характерной точки | Средняя кадастровая погрешность плановая характеристическая (М), м | Описание обозначения точки на местности (при наличии) |
|---|---------------|---|--|---|
| X | Y | | | |
| 1 | 2 | 3 | 4 | 5 |



Используемые условные знаки и обозначения:

Обозначения земельных участков, размеры которых не могут быть переданы в масштабе разделов графической части:


- Обозначение точки земельных участков, имеющихся в ГКН сведения о границе которых достаточны для определения ее положения на местности.
- Обозначение точки земельных участков, имеющихся в ГКН сведения о границе которых не достаточны для определения ее положения на местности.
- Обозначение точки земельных участков, представляющих собой единое землепользование с преобладанием обособленных участков, имеющихся в ГКН сведения о границах которых достаточны для определения их положения на местности.
- Обозначение точки ранее утетенных земельных участков, представляющих собой единое землепользование с преобладанием обособленных участков, имеющихся в ГКН сведения о границах которых не достаточны для определения их положения на местности.

Граница ранее утетенного земельного участка, представляющего собой единое землепользование с преобладанием условных участков, имеющихся в ГКН сведения о границах которых достаточны для определения их положения на местности.

Граница земельного участка, представляющего собой единое землепользование с преобладанием условных участков, имеющихся в ГКН сведения о границах которых не достаточны для определения их положения на местности.

Обозначения земельных участков, размеры которых могут быть переданы в масштабе разделов графической части:

- Характерная точка границы, сведения о которой не позволяют однозначно определить ее положение на местности.
- Характерная точка границы, сведения о которой позволяют однозначно определить ее положение на местности.
- Существующая часть границы земельных участков, имеющиеся в ГКН сведения о которой достаточны для определения ее местоположения.
- Вновь образованная часть границы земельных участков (территориальных зон), сведения о которой достаточны для определения ее местоположения.
- Существующая часть границы земельных участков, имеющиеся сведения о которой не достаточны для определения ее местоположения.
- Вновь образованная часть границы земельных участков, сведения о которой не достаточны для определения ее местоположения.
- △ Базовая станция при спутниковых наблюдениях (GPS или ГЛОНАСС)
- △ Пункты опорной межевой сети (ОМС), (пункт ГТС)



ОПИСАНИЕ МЕСТОПОЛОЖЕНИЯ ГРАНИЦ
 Территориальная зона пригородной застройки (ЛПЗ)
 (выносаемая область, местоположение границ которого описаны (далее - объект)

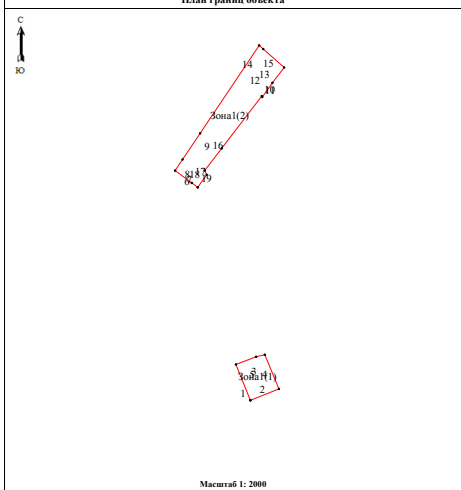
Раздел 1
 Сведения об объекте

| № п/п | Характеристики объекта | Описание характеристик |
|-------|---|---|
| 1 | Местоположение объекта | 445165, Самарская обл., Старооскольский р-н, Ершовское с/пос. |
| 2 | Площадь объекта +/- величина погрешности определения площади (Р±/Длина Р) | 3485 кв.м ± 17 кв.м |
| 3 | Иные характеристики объекта | Хранение автотранспорта - Предоставление коммунальных услуг 3.1.1, Коммунальное обслуживание - Предоставление коммунальных услуг - Административные здания организаций, обеспечивающих предоставление коммунальных услуг - Служебные гаражи 4.9, Объекты услуг связи - Предоставление коммунальных услуг 3.1.1, Служебные гаражи 4.9, Объективация - Хранение автотранспорта 2.7.1., Предоставление коммунальных услуг 3.1.1., Магазины 4.4., Площадка для занятий спортом 5.1.3, Обеспечение деятельности в области гидрометеорологии и смежных с ней областях - Предоставление коммунальных услуг 3.1.1., Служебные гаражи 4.9, Магазины - Предоставление коммунальных услуг 3.1.1., Магазины 4.4., Общественное питание 4.6., Служебные гаражи 4.9, Площадка для занятий спортом 5.1.3, Служебные гаражи 4.9, Магазины - Предоставление коммунальных услуг 3.1.1., Магазины 4.4., Общественное питание 4.6., Служебные гаражи 4.9, Магазины - Предоставление коммунальных услуг 3.1.1., Магазины 4.4., Общественное питание 4.6., Служебные гаражи 4.9, Ремонт автомобилей - Предоставление коммунальных услуг 3.1.1., Магазины 4.4., Служебные гаражи 4.9., Площадка для занятий спортом 5.1.3, Стоянка транспортных средств - Предоставление коммунальных услуг 3.1.1., Выставочно-ярмарочная деятельность - Предоставление коммунальных услуг 3.1.1., Магазины 4.4., Общественное питание 4.6., Служебные гаражи 4.9, Площадка для занятий спортом 5.1.3, Площадка для занятий спортом - , Связь - Склад - , Складские площадки - , Автомобильный транспорт - , Развитие автомобильных дорог - , Обслуживание перевозок пассажиров - , Стоянка транспортных средств - , Развитие коммунального хозяйства - , Водный транспорт - , Воздушный транспорт - , Обеспечение внутреннего транспорта - , Коммунальное обслуживание 3.1., Объективация 2.2.4., Служебные гаражи 4.9, Общественное питание 4.6., Площадка для занятий спортом 5.1.3., Связь 6.8, Гидрометеорологические услуги - , Земельные участки (территории) общего пользования - , Улично-дорожная сеть - , Благоустройство территории - , Развитие гаражей для объектов гражд. |

Раздел 2
 Сведения о местоположении границ объекта

| Обозначение кадастровых точек части границы | Координаты, м | Метод определения координат характерной точки | Средняя кадастровая погрешность плановая характеристическая (М), м | Описание обозначения точки на местности (при наличии) | |
|---|---------------|---|--|---|---|
| 1 | 384791.61 | 1339031.59 | Картометрический метод | 0.10 | - |
| 2 | 384800.73 | 1339054.40 | Картометрический метод | 0.10 | - |
| 3 | 384828.06 | 1339041.13 | Картометрический метод | 0.10 | - |
| 4 | 384826.42 | 1339036.19 | Картометрический метод | 0.10 | - |
| 5 | 384826.26 | 1339020.04 | Картометрический метод | 0.10 | - |
| 6 | 384791.61 | 1339031.59 | Картометрический метод | 0.10 | - |
| 7 | 385016.17 | 1338989.56 | Картометрический метод | 0.10 | - |
| 8 | 385026.17 | 1338996.70 | Картометрический метод | 0.10 | - |
| 9 | 385029.50 | 1338973.82 | Картометрический метод | 0.10 | - |
| 10 | 385089.61 | 1339040.68 | Картометрический метод | 0.10 | - |
| 11 | 385088.34 | 1339041.13 | Картометрический метод | 0.10 | - |
| 12 | 385099.64 | 1339049.21 | Картометрический метод | 0.10 | - |
| 13 | 385111.91 | 1339055.61 | Картометрический метод | 0.10 | - |
| 14 | 385126.63 | 1339041.88 | Картометрический метод | 0.10 | - |
| 15 | 385129.50 | 1339036.61 | Картометрический метод | 0.10 | - |
| 16 | 385099.29 | 1338991.45 | Картометрический метод | 0.10 | - |
| 17 | 385038.44 | 1338977.44 | Картометрический метод | 0.10 | - |
| 18 | 385029.50 | 1338971.45 | Картометрический метод | 0.10 | - |
| 19 | 385019.68 | 1338984.78 | Картометрический метод | 0.10 | - |
| 20 | 385016.17 | 1338989.56 | Картометрический метод | 0.10 | - |

Раздел 4
 План границ объекта



Используемые условные знаки и обозначения:

Обозначения земельных участков, размеры которых не могут быть переданы в масштабе разделов графической части:

- Обозначение точки земельных участков, имеющихся в ГКН сведения о границе которых достаточны для определения ее положения на местности.
- Обозначение точки земельных участков, имеющихся в ГКН сведения о границе которых не достаточны для определения ее положения на местности.
- Обозначение точки земельных участков, представляющих собой единое землепользование с преобладанием обособленных участков, имеющихся в ГКН сведения о границах которых достаточны для определения их положения на местности.
- Обозначение точки ранее утетенных земельных участков, представляющих собой единое землепользование с преобладанием обособленных участков, имеющихся в ГКН сведения о границах которых не достаточны для определения их положения на местности.

Граница ранее утетенного земельного участка, представляющего собой единое землепользование с преобладанием условных участков, имеющихся в ГКН сведения о границах которых достаточны для определения их положения на местности.

Граница земельного участка, представляющего собой единое землепользование с преобладанием условных участков, имеющихся в ГКН сведения о границах которых не достаточны для определения их положения на местности.

Обозначения земельных участков, размеры которых могут быть переданы в масштабе разделов графической части:

- Характерная точка границы, сведения о которой не позволяют однозначно определить ее положение на местности.
- Характерная точка границы, сведения о которой позволяют однозначно определить ее положение на местности.
- Существующая часть границы земельных участков, имеющиеся в ГКН сведения о которой достаточны для определения ее местоположения.
- Вновь образованная часть границы земельных участков (территориальных зон), сведения о которой достаточны для определения ее местоположения.
- Существующая часть границы земельных участков, имеющиеся сведения о которой не достаточны для определения ее местоположения.
- Вновь образованная часть границы земельных участков, сведения о которой не достаточны для определения ее местоположения.
- △ Базовая станция при спутниковых наблюдениях (GPS или ГЛОНАСС)
- △ Пункты опорной межевой сети (ОМС), (пункт ГТС)

Раздел 1
 Сведения об объекте

| № п/п | Характеристики объекта | Описание характеристик |
|-------|---|---|
| 1 | Местоположение объекта | 445165, Самарская обл., Старооскольский р-н, Ершовское с/пос. |
| 2 | Площадь объекта +/- величина погрешности определения площади (Р±/Длина Р) | 20999 кв.м ± 34 кв.м |
| 3 | Иные характеристики объекта | Коммунальное обслуживание - Служебные гаражи 4.9, Предоставление коммунальных услуг - , Обеспечение деятельности в области гидрометеорологии и смежных с ней областях - Предоставление коммунальных услуг 3.1.1., Служебные гаражи 4.9, Магазины - Предоставление коммунальных услуг 3.1.1., Магазины 4.4., Общественное питание 4.6., Служебные гаражи 4.9, Площадка для занятий спортом 5.1.3, Выставочно-ярмарочная деятельность - Предоставление коммунальных услуг 3.1.1., Магазины 4.4., Общественное питание 4.6., Служебные гаражи 4.9, Ремонт автомобилей - Предоставление коммунальных услуг 3.1.1., Магазины 4.4., Служебные гаражи 4.9, Площадка для занятий спортом 5.1.3, Стоянка транспортных средств - Предоставление коммунальных услуг 3.1.1., Выставочно-ярмарочная деятельность - Предоставление коммунальных услуг 3.1.1., Магазины 4.4., Общественное питание 4.6., Служебные гаражи 4.9, Площадка для занятий спортом 5.1.3, Площадка для занятий спортом - , Связь - Склад - , Складские площадки - , Автомобильный транспорт - , Развитие автомобильных дорог - , Обслуживание перевозок пассажиров - , Стоянка транспортных средств - , Развитие коммунального хозяйства - , Водный транспорт - , Воздушный транспорт - , Обеспечение внутреннего транспорта - , Коммунальное обслуживание 3.1., Объективация 2.2.4., Служебные гаражи 4.9, Общественное питание 4.6., Площадка для занятий спортом 5.1.3., Связь 6.8, Гидрометеорологические услуги - , Земельные участки (территории) общего пользования - , Улично-дорожная сеть - , Благоустройство территории - , Развитие гаражей для объектов гражд. |

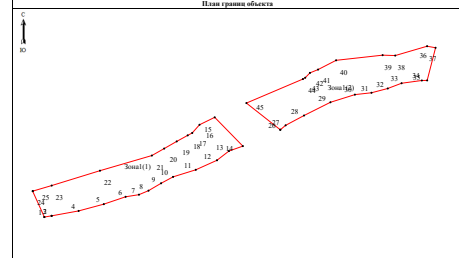
Раздел 2
 Сведения о местоположении границ объекта

| Обозначение кадастровых точек части границы | Координаты, м | Метод определения координат характерной точки | Средняя кадастровая погрешность плановая характеристическая (М), м | Описание обозначения точки на местности (при наличии) | |
|---|---------------|---|--|---|---|
| 1 | 383836.36 | 1338898.70 | Картометрический метод | 0.10 | - |
| 2 | 383837.89 | 1338898.97 | Картометрический метод | 0.10 | - |
| 3 | 383837.91 | 1338899.00 | Картометрический метод | 0.10 | - |
| 4 | 383844.19 | 1338933.56 | Картометрический метод | 0.10 | - |
| 5 | 383852.83 | 1338965.78 | Картометрический метод | 0.10 | - |
| 6 | 383862.26 | 1338993.67 | Картометрический метод | 0.10 | - |
| 7 | 383864.99 | 1339010.30 | Картометрический метод | 0.10 | - |
| 8 | 383876.40 | 1339022.98 | Картометрический метод | 0.10 | - |
| 9 | 383876.53 | 1339039.09 | Картометрический метод | 0.10 | - |
| 10 | 383887.39 | 1339054.41 | Картометрический метод | 0.10 | - |
| 11 | 383896.83 | 1339068.48 | Картометрический метод | 0.10 | - |
| 12 | 383909.01 | 1339110.58 | Картометрический метод | 0.10 | - |
| 13 | 383920.80 | 1339125.90 | Картометрический метод | 0.10 | - |
| 14 | 383927.11 | 1339143.71 | Картометрический метод | 0.10 | - |
| 15 | 383933.06 | 1339167.67 | Картометрический метод | 0.10 | - |
| 16 | 383944.45 | 1339088.26 | Картометрический метод | 0.10 | - |
| 17 | 383943.95 | 1339078.93 | Картометрический метод | 0.10 | - |
| 18 | 383940.84 | 1339073.11 | Картометрический метод | 0.10 | - |
| 19 | 383933.13 | 1339059.05 | Картометрический метод | 0.10 | - |
| 20 | 383923.97 | 1339043.02 | Картометрический метод | 0.10 | - |
| 21 | 383915.03 | 1339021.29 | Картометрический метод | 0.10 | - |
| 22 | 383905.67 | 1338960.88 | Картометрический метод | 0.10 | - |
| 23 | 383876.82 | 1338899.06 | Картометрический метод | 0.10 | - |
| 24 | 383869.59 | 1338874.95 | Картометрический метод | 0.10 | - |
| 25 | 383869.47 | 1338874.72 | Картометрический метод | 0.10 | - |

Table with 5 columns: ID, X coordinate, Y coordinate, Method, and Description. Contains 46 rows of land plot data.

Table 3: Summary of characteristic points (vertices) of the plot. Columns: Plot ID, X, Y, Method, Description.

Таблица 4. План границ объекта



Масштаб 1:2000

- Обозначения земельных участков, размеры которых не могут быть переданы в масштабе разраба...
Обозначения точек границ, сведения о которых не позволяют однозначно определить ее положение на местности...
Виды обрабатываемых земель, сведения о которых не позволяют однозначно определить ее положение на местности...

ОПИСАНИЕ МЕСТОПОЛОЖЕНИЯ ГРАНИЦ

Территориальная зона застройки индивидуальными жилищными домами и многоквартирными жилыми домами (ЖИ)

(наименование объекта, наименование граница которого описано (далее - объект)

Таблица 1. Сведения об объекте

Table 1: Detailed description of the object. Columns: No. of plot, Characteristics of the object, Description of the characteristic.

Table with 5 columns: ID, X coordinate, Y coordinate, Method, and Description. Contains 46 rows of land plot data.

Таблица 2. Сведения о местоположении границ объекта

1. Система координат МСК-СП4

2. Сведения о характеристиках точек границ объекта

Table with 5 columns: Plot ID, X, Y, Method, Description. Contains 46 rows of land plot data.

Table with 5 columns: ID, X coordinate, Y coordinate, Method, and Description. Contains 46 rows of land plot data.

Таблица 2. Сведения о местоположении границ объекта

1. Система координат МСК-СП4


2. Сведения о характеристиках точек границ объекта

Table with 5 columns: Plot ID, X, Y, Method, Description. Contains 46 rows of land plot data.

Table with columns for parcel ID, coordinates, and owner name. Lists numerous land parcels with their respective details.

Table with columns for parcel ID, coordinates, and owner name. Continues the list of land parcels.

Table with columns for parcel ID, coordinates, and owner name. Continues the list of land parcels.



Используемые условные знаки и обозначения: Обозначения земельных участков, размеры которых не могут быть переданы в масштабе разрядов графической части: Обозначение точки земельных участков, имеющихся в ГИИ сведения о границе которых достаточны для определения ее положения на местности. Обозначение точки земельных участков, имеющихся в ГИИ сведения о границе которых не достаточны для определения ее положения на местности. Обозначение точки земельных участков, представляющих собой единое землепользование с преобладанием обособленных участков, имеющихся в ГИИ сведения о границах которых достаточны для определения их положения на местности. Обозначение точки ранее учтенных земельных участков, представляющих собой единое землепользование с преобладанием обособленных участков, имеющихся в ГИИ сведения о границах которых достаточны для определения их положения на местности. Граница ранее учтенного земельного участка, представляющего собой единое землепользование с преобладанием условных участков, имеющихся в ГИИ сведения о границах которых достаточны для определения их положения на местности. Граница земельного участка, представляющего собой единое землепользование с преобладанием условных участков, имеющихся в ГИИ сведения о границах которых не достаточны для определения их положения на местности. Обозначения земельных участков, размеры которых не могут быть переданы в масштабе разрядов графической части: Характерная точка границы, сведения о которой не позволяют однозначно определить ее положение на местности. Характерная точка границы, сведения о которой позволяют однозначно определить ее положение на местности. Существующая часть границы земельных участков, имеющихся в ГИИ сведения о которой достаточны для определения ее местоположения. вновь образованная часть границы земельных участков (территориальной зоны), сведения о которой достаточны для определения ее местоположения. Существующая часть границы земельных участков, имеющихся в ГИИ сведения о которой не достаточны для определения ее местоположения. вновь образованная часть границы земельных участков, сведения о которой не достаточны для определения ее местоположения. Вновь ставшая при спутниковых наблюдениях (GPS или ГЛОНАСС) Пункты опорной межевой сети (ОМС, пункт ГПС)

ОПИСАНИЕ МЕСТОПОЛОЖЕНИЯ ГРАНИЦ Территориальной зоны инженерной и транспортной инфраструктуры (ИТЗ) (инженерной зоны, местоположение границ которой описано в базе «ИТЗ»)

Table with columns for parcel ID, coordinates, and owner name. Lists numerous land parcels with their respective details.

Раздел 2 Сведения о местоположении границ объекта

Table with columns for parcel ID, coordinates, and owner name. Lists numerous land parcels with their respective details.

Table with columns for parcel ID, coordinates, and owner name. Lists numerous land parcels with their respective details.

Table with columns for parcel ID, coordinates, and owner name. Lists numerous land parcels with their respective details.

Table with columns: № п/п, Координаты, Метод определения координат, Средняя квадратическая погрешность, Описание объектов. Includes a legend for boundary points and a plan of the boundary.

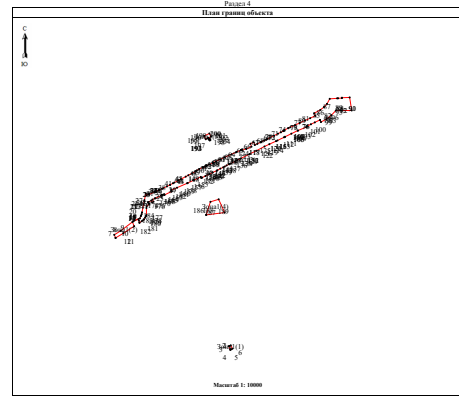


Table with columns: № п/п, Координаты, Метод определения координат, Средняя квадратическая погрешность, Описание объектов. Includes a legend for boundary points and a plan of the boundary.

ОПИСАНИЕ МЕСТОПОЛОЖЕНИЯ ГРАНИЦ Территориально-зонное описание границ (наименование объекта, местоположение границ которого описано (далее - объект))

Table with columns: № п/п, Характеристика объекта, Описание характеристик. Includes a legend for boundary points and a plan of the boundary.

Table with columns: № п/п, Координаты, Метод определения координат, Средняя квадратическая погрешность, Описание объектов. Includes a legend for boundary points and a plan of the boundary.

Table with columns: № п/п, Координаты, Метод определения координат, Средняя квадратическая погрешность, Описание объектов. Includes a legend for boundary points and a plan of the boundary.

Table with columns: № п/п, Координаты, Метод определения координат, Средняя квадратическая погрешность, Описание объектов. Includes a legend for boundary points and a plan of the boundary.

Table with columns: № п/п, Координаты, Метод определения координат, Средняя квадратическая погрешность, Описание объектов. Includes a legend for boundary points and a plan of the boundary.

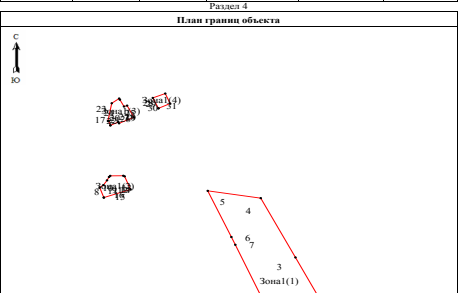
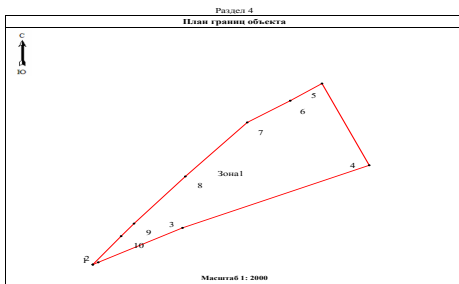


Table with columns: № п/п, Координаты, Метод определения координат, Средняя квадратическая погрешность, Описание объектов. Includes a legend for boundary points and a plan of the boundary.

Table with columns: № п/п, Координаты, Метод определения координат, Средняя квадратическая погрешность, Описание объектов. Includes a legend for boundary points and a plan of the boundary.

Table with columns: № п/п, Координаты, Метод определения координат, Средняя квадратическая погрешность, Описание объектов. Includes a legend for boundary points and a plan of the boundary.

Раздел 2 Сведения о местоположении грани объекта. Таблица с координатами точек грани и описанием объектов.



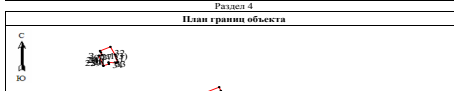
Используемые условные знаки и обозначения: Обозначения земельных участков, размеры которых не могут быть переданы в масштабе разделов графической части.

Раздел 1 Сведения об объекте. Таблица с характеристиками объекта и описанием характеристик.

Раздел 2 Сведения о местоположении грани объекта. Таблица с координатами точек грани и описанием объектов.

Раздел 2 Сведения о местоположении грани объекта. Таблица с координатами точек грани и описанием объектов.

Раздел 3 Сведения о характеристиках точек части (частей) грани объекта. Таблица с координатами точек и описанием объектов.

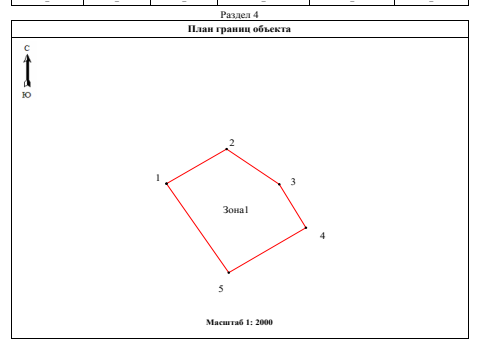


Используемые условные знаки и обозначения: Обозначения земельных участков, размеры которых не могут быть переданы в масштабе разделов графической части.

Раздел 1 Сведения об объекте. Таблица с характеристиками объекта и описанием характеристик.

Раздел 2 Сведения о местоположении грани объекта. Таблица с координатами точек грани и описанием объектов.

Раздел 2 Сведения о местоположении грани объекта. Таблица с координатами точек грани и описанием объектов.



Используемые условные знаки и обозначения: Обозначения земельных участков, размеры которых не могут быть переданы в масштабе разделов графической части.

ОПИСАНИЕ МЕСТОПОЛОЖЕНИЯ ГРАНИЦ. Таблица с описанием границ и объектов.

Раздел 1 Сведения об объекте. Таблица с характеристиками объекта и описанием характеристик.

