



# ОФИЦИАЛЬНАЯ ПУБЛИКАЦИЯ

# Новости

# Осиновки

6+

№11 (255),  
16 июня 2025 г.

## АДМИНИСТРАЦИЯ СЕЛЬСКОГО ПОСЕЛЕНИЯ ОСИНОВКА МУНИЦИПАЛЬНОГО РАЙОНА СТАВРОПОЛЬСКИЙ САМАРСКОЙ ОБЛАСТИ

ПОСТАНОВЛЕНИЕ № 27 от 02.06.2025 г.


### ОБ УТВЕРЖДЕНИИ ПРОЕКТА ОРГАНИЗАЦИИ ДОРОЖНОГО ДВИЖЕНИЯ НА АВТОМОБИЛЬНЫЕ ДОРОГИ ОБЩЕГО ПОЛЬЗОВАНИЯ МЕСТНОГО ЗНАЧЕНИЯ НА ТЕРРИТОРИИ СЕЛЬСКОГО ПОСЕЛЕНИЯ ОСИНОВКА МУНИЦИПАЛЬНОГО РАЙОНА СТАВРОПОЛЬСКИЙ САМАРСКОЙ ОБЛАСТИ

В соответствии с Федеральным Законом от 29.12.2017 года № 443-ФЗ «Об организации дорожного движения в Российской Федерации и о внесении изменений в отдельные законодательные акты Российской Федерации», руководствуясь Уставом сельского поселения Осиновка муниципального района Ставропольский Самарской области, администрация сельского поселения Осиновка

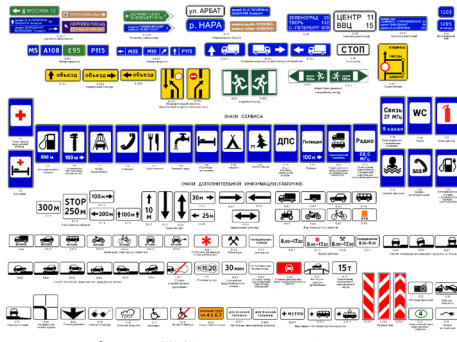
#### ПОСТАНОВЛЯЕТ:

1. Утвердить Проект организации дорожного движения на автомобильные дороги общего пользования местного значения на территории сельского поселения Осиновка муниципального района Ставропольский Самарской области согласно приложению.
2. Постановление администрации сельского поселения Осиновка муниципального района Ставропольский Самарской области от 13.05.2022 г. № 22 «Об утверждении Проекта организации дорожного движения на автомобильные дороги общего пользования местного значения на территории сельского поселения Осиновка муниципального района Ставропольский Самарской области» считать утратившим силу.
3. Настоящее Постановление подлежит официальному опубликованию (обнародованию) в газете «Новости Осиновка» и на официальном сайте администрации сельского поселения Осиновка в сети интернет <http://www.osinovka Stavrsp.ru>.
4. Контроль за исполнением настоящего постановления оставляю за собой.

Глава сельского поселения Осиновка В.Ф. Котков



- Содержание
1. Условные обозначения
  2. Дорожные знаки по ГОСТ P52290-2004г. 2
  3. Эскизы дорожных знаков индивидуального проектирования 5
  4. Пояснительная записка 6
  5. Графическая часть дорог 10
  6. Ведомость дорожной разметки 46
  7. Ведомость дорожных знаков 47
  8. Реестр парковочных площадок 51



Эскизы дорожных знаков 5.23.1 и 5.24.1 в соответствии с требованиями ГОСТа P52290-2004г.



### ПОЯСНИТЕЛЬНАЯ ЗАПИСКА К ПРОЕКТУ ОРГАНИЗАЦИИ ДОРОЖНОГО ДВИЖЕНИЯ НА АВТОДОРОГИ ОБЩЕГО ПОЛЬЗОВАНИЯ МЕСТНОГО ЗНАЧЕНИЯ НА ТЕРРИТОРИИ СЕЛЬСКОГО ПОСЕЛЕНИЯ ОСИНОВКА МУНИЦИПАЛЬНОГО РАЙОНА СТАВРОПОЛЬСКИЙ САМАРСКОЙ ОБЛАСТИ.

Проект организации дорожного движения (ПОДД) на автодороги общего пользования местного значения на территории сельского поселения Осиновка выполнен на основании требований действующих нормативов:

- ГОСТ P 52289-2019 «Технические средства организации дорожного движения. Правила применения дорожных знаков, разметки, ограждений и направляющих устройств»;
  - ГОСТ P 52290-2004 «Технические средства организации дорожного движения. Знаки дорожные. Общие технические требования»;
  - ГОСТ P 51256-2018 «Технические средства организации дорожного движения. Разметка дорожная. Типы, основные параметры. Общие технические требования»;
  - Правил дорожного движения Российской Федерации.
- Федерального закона от 29.12.2017 № 443-ФЗ «Об организации дорожного движения в Российской Федерации и о внесении изменений в отдельные законодательные акты Российской Федерации»

#### 1. Общие положения

Целью проекта организации дорожного движения на автодороги общего пользования местного значения на территории сельского поселения Осиновка муниципального района Ставропольский Самарской области является разработка дислокации технических средств организации дорожного движения на существующих дорогах, с целью оптимального распределения транспортных потоков на существующей улично – дорожной сети для обеспечения безопасности дорожного движения. Проектом предусмотрена установка дорожных знаков приоритета в местах пересечений и примыканий с наибольшей интенсивности движения автотранспорта и пешеходов, обустройство техническими средствами организации дорожного движения дорог, проходящих вдоль детских общеобразовательных учреждений, ограничение скоростного режима в населенных пунктах, перед искусственными дорожными неровностями, организация парковок общего пользования с выделением парковочных мест для маломобильной категории граждан.

Исходными данными для выполнения проекта является задание заказчика.

#### 2. ДОРОЖНАЯ РАЗМЕТКА

Разметка проезжей части дороги устанавливает режимы, порядок движения, является средством визуального ориентирования водителей. В проекте применена дорожная разметка, обеспечивающая организацию дорожного движения в сочетании с дорожными знаками.

Разметка, наносимая на усовершенствованное покрытие дорожного полотна и элементы дорожных конструкций, должна соответствовать требованиям ГОСТ P 51256.

Технологический процесс нанесения дорожной разметки включает следующие группы работ:

- подготовка поверхности дорожного покрытия;

- нанесение предварительной разметки линий и символов; нанесение разметочного материала с обеспечением мероприятий по недопущению движения транспорта по - нанесенным линиям дорожной разметки на время их формирования.

Дорожные покрытия должны быть сухими и очищенными от загрязнений. Поверхность цементобетонных и старых асфальтобетонных покрытий перед нанесением линий дорожной разметки из термoplastиков, холодных пластиков и полимерных лент рекомендуется обрабатывать специальными грунтовыми адгезии разметочных материалов по покрытию. На цементобетонных покрытиях при попадании продольной линии дорожной разметки на продольный шов допускается ее нанесение рядом со швом.

В качестве показателей состояния и требуемых значений параметров дорожной разметки белого цвета проектом приняты величины:

- яркости для дорожной разметки в сухом состоянии  $bV - 30\%$ ;
- светоотражения для условий темного времени суток при сухом покрытии  $RL - 100$  МКД · ЛК-1 · М-2;
- светоотражения для условий темного времени суток при дожде и мокром покрытии  $RW - 25$  МКД · ЛК-1 · М-2;
- светоотражения при диффузном дневном или искусственном освещении в сухом состоянии  $Qd - 100$  МКД · ЛК-1 · М-2.

В процессе эксплуатации разметка должна отвечать требованиям ГОСТ P 50597-2017.

При разметке дороги ширину полосы движения принимают с учетом категории дороги согласно требованиям действующих строительных норм и правил. На данной дороге ширина полосы принимается 4 метра, ширина укрепленной обочины 2 м.

#### 3. ДОРОЖНЫЕ ЗНАКИ

Дорожные знаки устанавливаются в соответствии с ГОСТ P 52289-2019 и должны соответствовать ГОСТ P 52290-2004. В процессе эксплуатации дорожные знаки должны отвечать требованиям ГОСТ P 50597-2017.

Расстояние видимости знака должно быть не менее 100 м. Знаки устанавливают справа от проезжей части, вне обочины (при ее наличии), за исключением случаев, оговоренных ГОСТ P 52289-2019.

Расстояние от края проезжей части (при наличии обочины - от бортики земляного полотна) до ближайшего к ней края знака, установленного сбоку от проезжей части, должно быть 0,5-2,0 м.

Расстояние от нижнего края знака до поверхности дорожного покрытия (высота установки), кроме случаев, специально оговоренных ГОСТ P 52289-2019, должно быть:

- от 1,5 до 3,0 м - при установке сбоку от проезжей части вне населенных пунктов, от 2,0 до 4,0 м - в населенных пунктах;
- Высоту установки знаков, расположенных сбоку от проезжей части, определяют от поверхности дорожного покрытия на краю проезжей части.

На протяжении одной дороги высота установки знаков должна быть по возможности одинаковой.

Знаки устанавливают непосредственно перед перекрестком, местом разворота, объектом сервиса и т.д., а при необходимости - на расстоянии не более 25 м в населенных пунктах и 50 м - вне населенных пунктов перед ними, кроме случаев, оговоренных ГОСТ P 52289-2004.

Знаки устанавливают на расстоянии не менее 1 м от проводов электросети высокого напряжения. В пределах охранной зоны высоковольтных линий размещение знаков на тросах-растяжках запрещается.

Работы по обустройству дороги техническими средствами организации дорожного движения следует выполнять после окончания работ по планировке земляного полотна и устройства дорожного полотна. Работы по установке дорожных знаков следует начинать с разбивочных работ.

В основании опор устанавливается фундамент в соответствии с рис. 1. Фундамент выбран по материалу для проектирования «Опоры дорожных знаков» серия 3.503.9-80 разработанных проектно-исследовательским институтом «Союздорпроект» - фундамент Ф1, бетон 0,35 м3, сталь 6.7 кг.

Рис. 1 Закрепление опор знаков в фундаменте


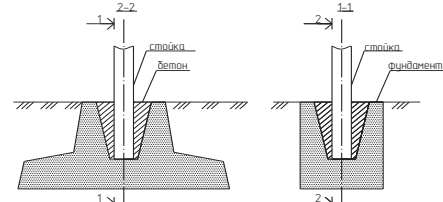
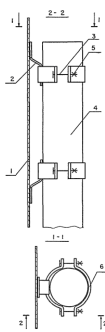


Рис. 2 Крепление щита знаков на опоре типа СКМ.



1 - щит знака; 2 - скоба знака; 3 - болт крепления хомута; 4 - опора крепления; 5 - гайка крепления хомута; 6 - хомут крепления

Схема с. Винновка

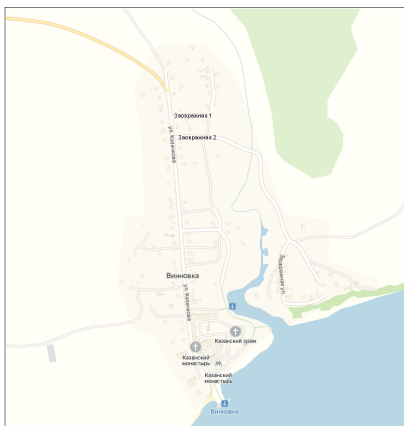


Схема с. Ермаково

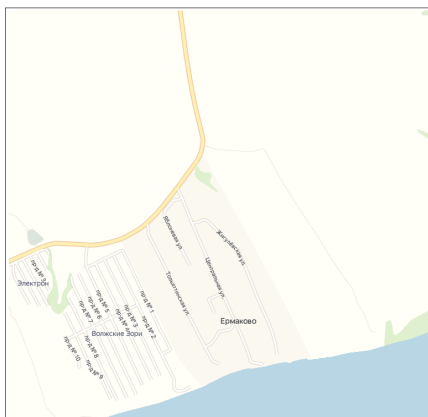
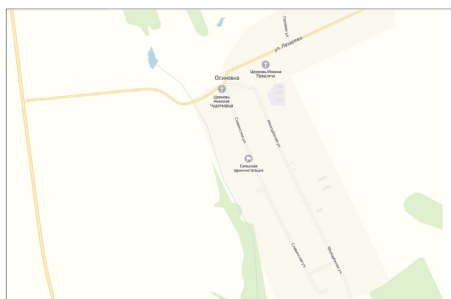
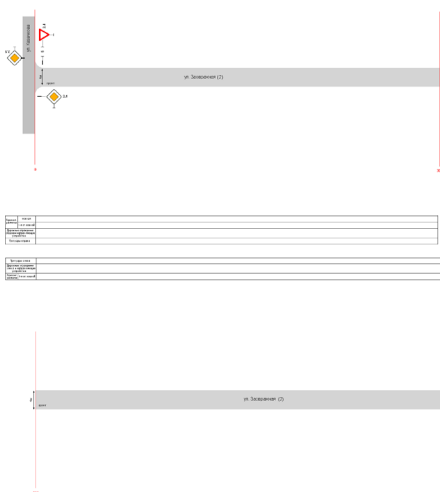





Схема с. Осиновка



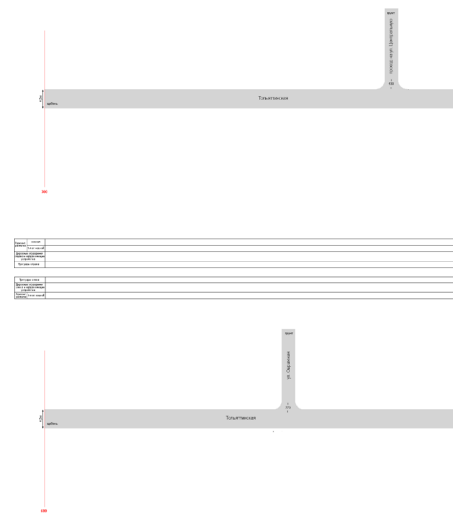
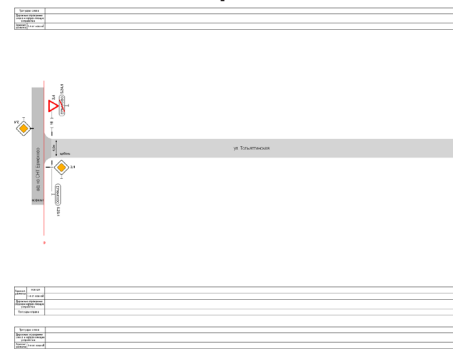
**ул. ЗАОБРАЖНАЯ  
с. Винновка**



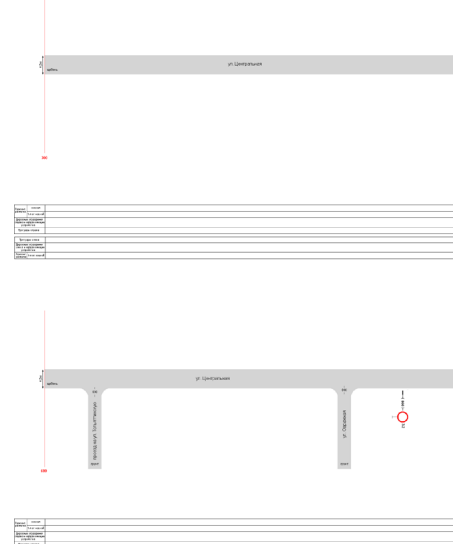
**ул. ЖИГУЛЁВСКАЯ  
с. Ермаково**




**ул. ТОЛЬЯТТИНСКАЯ  
с. Ермаково**



**ул. ЦЕНТРАЛЬНАЯ  
с. Ермаково**





**СВОДНАЯ ВЕДОМОСТЬ ОБЪЕМОВ ГОРИЗОНТАЛЬНОЙ ДОРОЖНОЙ РАЗМЕТКИ**

№ км	1.1	1.4	1.5	1.6	1.14.1	1.24.1	1.24.2	1.24.3	1.25										
Коэф. привед. к 1.1 (100мм)	1	1	0,25	0,75	4	20	12	15	4										
ширина, м	0,1	0,1	0,1	0,1	0,4	0,1	0,1	0,1	0,4										
Ул. Славянская																			
0-300																			
300-600																			
600-900							3				3								
900-1200							1				1								
ИТОГО:							4				4								
Привед. м							60				36								176
Площадь							6				3,6								17,6

**ВЕДОМОСТЬ РАЗМЕЩЕНИЯ ДОРОЖНЫХ ЗНАКОВ**

№ п/п	Номер знака	Наименование знака	Типоразмер знака	Адрес (км+м)	требуется	Кол-во	Месторасположение		
							Улица	Справа	Слева
<b>1. ПРЕДУПРЕЖДАЮЩИЕ ЗНАКИ</b>									
1	1.17	Искусственная неровность	2	0+725	установлен	1	Ул. Славянская	справа	
2	1.23	Дети	2	0+725	установлен	1	Ул. Славянская	справа	
3	1.23	Дети	2	0+775	установлен	1	Ул. Славянская	справа	
4	1.23	Дети	2	0+875	установлен	1	Ул. Славянская		слева

5	1.17	Искусственная неровность	2	0+925	установлен	1	Ул. Славянская		слева
6	1.23	Дети	2	0+925	установлен	1	Ул. Славянская		слева
Итого установлено									6
Итого требуется									0
ИТОГО									6
<b>2. ЗНАКИ ПРИОРИТЕТА</b>									
7	2.4	Уступите дорогу	2	0+005	установлен	1	Ул. Молодёжная		слева
8	2.4	Уступите дорогу	2	0+030	требуется	1	Ул. Молодёжная	справа на съезде	
9	2.4	Уступите дорогу	2	0+005	требуется	1	Ул. Луговая		слева
10	2.4	Уступите дорогу	2	0+005	установлен	1	Ул. Славянская		слева
11	2.1	Главная дорога	2	1+555	требуется	1	Ул. Славянская	справа	
12	2.4	Уступите дорогу	2	1+558	требуется	1	Ул. Славянская		слева на съезде
13	2.1	Главная дорога	2	1+565	требуется	1	Ул. Славянская		слева
14	2.4	Уступите дорогу	2	0+005	требуется	1	Ул. Заовражная 1 (Винновка)		слева
15	2.4	Уступите дорогу	2	0+005	требуется	1	Ул. Заовражная 2 (Винновка)		слева
16	2.4	Уступите дорогу	2	0+005	установлен (заменить)	1	Ул. Жигулёвская (Ермаково)		слева
17	2.4	Уступите дорогу	2	0+005	требуется	1	Ул. Тольяттинская (Ермаково)		слева
18	2.4	Уступите дорогу	2	0+010	установлен	1	Ул. Центральная (Ермаково)		слева
Итого установлено									4
Итого требуется									8
ИТОГО									12
<b>3. ЗАПРЕЩАЮЩИЕ ЗНАКИ</b>									
19	3.2	Движение запрещено	2	0+005	требуется	1	Ул. Славянская	справа	
20	3.24	Ограничение максимальной скорости	2	0+725	установлен	1	Ул. Славянская	справа	
21	3.31	Конец зоны всех ограничений	2	0+725	требуется	1	Ул. Славянская		слева
22	3.24	Ограничение максимальной скорости	2	0+800	требуется	1	Ул. Славянская	справа	
23	3.24	Ограничение максимальной скорости	2	0+855	требуется	1	Ул. Славянская		слева
24	3.31	Конец зоны всех ограничений	2	0+925	требуется	1	Ул. Славянская	справа	
25	3.24	Ограничение максимальной скорости	2	0+925	установлен	1	Ул. Славянская		слева
26	3.2	Движение запрещено	2	0+860	установлен	1	Ул. Центральная (Ермаково)	справа	
Итого установлено									3
Итого требуется									5
ИТОГО									8
<b>4. ПРЕДПИСЫВАЮЩИЕ ЗНАКИ</b>									
Итого									0
<b>5. ЗНАКИ ОСОБЫХ ПРЕДПИСАНИЙ</b>									
27	5.16	Место остановки автобуса	2	0+025	требуется	2	Ул. Молодёжная	справа	
28	5.20	Искусственная неровность	2	0+800	установлен	1	Ул. Славянская	справа	
29	5.20	Искусственная неровность	2	0+805	установлен	1	Ул. Славянская		слева
30	5.20	Искусственная неровность	2	0+850	установлен	1	Ул. Славянская	справа	
31	5.20	Искусственная неровность	2	0+855	установлен	1	Ул. Славянская		слева
32	5.23.1	Конец населённого пункта	2	0+010	требуется	1	Ул. Тольяттинская (Ермаково)		слева
33	5.23.1	Начало населённого пункта	2	0+010	требуется	1	Ул. Тольяттинская (Ермаково)	справа	
34	5.23.1	Конец населённого пункта	2	0+010	установлен	1	Ул. Центральная (Ермаково)		слева
35	5.32	Конец зоны с ограничением максимальной скорости	2	0+010	установлен	1	Ул. Центральная (Ермаково)		слева
36	5.23.1	Начало населённого пункта	2	0+010	установлен	1	Ул. Центральная (Ермаково)	справа	
37	5.31	Зона с ограничением максимальной скорости	2	0+010	установлен	1	Ул. Центральная (Ермаково)	справа	
38	5.16	Место остановки автобуса	2	0+050	требуется	2	Ул. Центральная (Ермаково)		слева
Итого установлено									8
Итого требуется									6
ИТОГО									14
<b>6. ИНФОРМАЦИОННЫЕ ЗНАКИ</b>									
39	6.4	Парковка (парковочное место)	2	0+025	требуется	1	Ул. Молодёжная		слева
Итого установлено									0
Итого требуется									1
ИТОГО									1
<b>7. ЗНАКИ СЕРВИСА</b>									
Итого									0
<b>8. ЗНАКИ ДОПОЛНИТЕЛЬНОЙ ИНФОРМАЦИИ (ТАБЛИЧКИ)</b>									
40	8.13	Направление главной дороги	2	0+005	установлен	1	Ул. Молодёжная		слева
41	8.17	Инвалиды	2	0+025	требуется	1	Ул. Молодёжная		слева
42	8.13	Направление главной дороги	2	0+005	установлен	1	Ул. Славянская		слева
43	8.4.1	Вид транспортного средства	2	0+005	требуется	1	Ул. Славянская	справа	
44	8.2.1	Зона действия (100м)	2	0+775	установлен	1	Ул. Славянская	справа	
45	8.2.1	Зона действия (50м)	2	0+800	требуется	1	Ул. Славянская	справа	
46	8.2.1	Зона действия (50м)	2	0+855	требуется	1	Ул. Славянская		слева
47	8.2.1	Зона действия (100м)	2	0+875	установлен	1	Ул. Славянская		слева
Итого установлено									4
Итого требуется									4
ИТОГО									8
Всего установлено									25
Всего требуется									24
ВСЕГО									49

**РЕЕСТР ПАРКОВОЧНЫХ ПЛОЩАДОК**

№ п/п	Наименование	Кол-во парковочных мест	Кол-во парковочных мест для инвалидов	Адрес (км+м)	Месторасположение		
					Улица	Справа	Слева
1	Парковочная площадка	4	1	0+025	ул. Молодёжная		слева

**АДМИНИСТРАЦИЯ СЕЛЬСКОГО ПОСЕЛЕНИЯ ОСИНОВКА  
МУНИЦИПАЛЬНОГО РАЙОНА СТАВРОПОЛЬСКИЙ САМАРСКОЙ ОБЛАСТИ**

ПОСТАНОВЛЕНИЕ №28 от 16.06.2025 г.

**ОБ УСТАНОВЛЕНИИ ОТДЕЛЬНОГО РАСХОДНОГО ОБЯЗАТЕЛЬСТВА СЕЛЬСКОГО ПОСЕЛЕНИЯ ОСИНОВКА МУНИЦИПАЛЬНОГО РАЙОНА СТАВРОПОЛЬСКИЙ САМАРСКОЙ ОБЛАСТИ НА МЕРОПРИЯТИЕ ПО РАЗВИТИЮ СОЦИАЛЬНОЙ ПОЛИТИКИ, СОЦИАЛЬНОЙ И БЛАГОТВОРИТЕЛЬНОЙ ПОДДЕРЖКИ, ДОСТУПНОЙ СРЕДЫ ДЛЯ ИНВАЛИДОВ И ДРУГИХ МАЛОМОБИЛЬНЫХ ГРУПП ГРАЖДАН, СОДЕЙСТВИЮ ТРУДОУСТРОЙСТВА БЕЗРАБОТНЫХ ГРАЖДАН, ПОДДЕРЖКЕ ОТРАСЛИ КУЛЬТУРЫ, ОСУЩЕСТВЛЕНИЮ КАПИТАЛЬНОГО ТЕКУЩЕГО РЕМОНТА УЧРЕЖДЕНИЙ, ПРАЗДНИЧНО-ДОСУГОВЫХ МЕРОПРИЯТИЙ ДЛЯ ГРАЖДАН ПРОЖИВАЮЩИХ НА ТЕРРИТОРИИ СЕЛЬСКОГО ПОСЕЛЕНИЯ ОСИНОВКА МУНИЦИПАЛЬНОГО РАЙОНА СТАВРОПОЛЬСКИЙ САМАРСКОЙ ОБЛАСТИ**

В соответствии с Бюджетным кодексом Российской Федерации и руководствуясь Уставом сельского поселения Осиновка муниципального района Ставропольский Самарской области, принятого Решением Соборания представителей сельского поселения Осиновка муниципального района Ставропольский Самарской области, администрация сельского поселения Осиновка муниципального района Ставропольский Самарской области постановляет:

1. Установить, что к отдельному расходному обязательству сельского поселения Осиновка муниципального района Ставропольский Самарской области относится развитие социальной политики, социальная и благотворительная поддержка, доступная среда для инвалидов и других маломобильных групп граждан, содействие трудоустройства безработных граждан, поддержка отрасли культуры, осуществление капитального текущего ремонта учреждений, празднично-досуговые мероприятия для граждан проживающих на территории сельского поселения Осиновка муниципального района

Ставропольский Самарской области муниципальной программы сельского поселения Осиновка муниципального района Ставропольский Самарской области «Социально – экономическое развитие сельского поселения Осиновка муниципального района Ставропольский Самарской области.

2. Установить, что отдельное расходное обязательство сельского поселения Осиновка муниципального района Ставропольский Самарской области, установленное пунктом 1 настоящего постановления, исполняется сельским поселением Осиновка муниципального района Ставропольский Самарской области самостоятельно за счет средств сельского поселения Осиновка муниципального района Ставропольский Самарской области и других уровней бюджетной системы РФ, по главному распорядителю бюджетных средств – администрации сельского поселения Осиновка муниципального района Ставропольский Самарской области.

3. Администрации сельского поселения Осиновка муниципального района Ставропольский Самарской области осуществлять финансовое обеспечение отдельного расходного обязательства, установленного пунктом 1 настоящего постановления, в пределах средств, предусмотренных в бюджете сельского поселения Осиновка муниципального района Ставропольский Самарской области.

4. Признать постановление администрации сельского поселения Осиновка муниципального района Ставропольский Самарской области от 22 декабря 2023 года №78 «Об установлении отдельного расходного обязательства сельского поселения Осиновка муниципального района Ставропольский Самарской области на мероприятие по развитию социальной политики, социальной поддержки, доступной среды для инвалидов и других маломобильных групп граждан, содействию трудоустройства безработных граждан, поддержке отрасли культуры, осуществлению капитального текущего ремонта учреждений, празднично-досуговые мероприятия для граждан проживающих на территории сельского поселения Осиновка муниципального района Ставропольский Самарской области» утратившим силу.

5. Контроль за исполнением настоящего постановления возложить на Главу сельского поселения Осиновка муниципального района Ставропольский Самарской области.

6. Постановление подлежит официальному опубликованию в газете «Новости Осиновки» и на официальном сайте администрации сельского поселения Осиновка муниципального района Ставропольский Самарской области [www.osinovka Stavrsp.ru](http://www.osinovka Stavrsp.ru).

7. Настоящее постановление вступает в силу со дня его официального опубликования.

*Глава сельского поселения Осиновка муниципального района Ставропольский Самарской области Котков В.Ф.*

**АДМИНИСТРАЦИЯ СЕЛЬСКОГО ПОСЕЛЕНИЯ ОСИНОВКА  
МУНИЦИПАЛЬНОГО РАЙОНА СТАВРОПОЛЬСКИЙ САМАРСКОЙ  
ОБЛАСТИ**

ПОСТАНОВЛЕНИЕ №29 от 16.06.2025 г.

**ОБ УСТАНОВЛЕНИИ ОТДЕЛЬНОГО РАСХОДНОГО ОБЯЗАТЕЛЬСТВА  
СЕЛЬСКОГО ПОСЕЛЕНИЯ ОСИНОВКА МУНИЦИПАЛЬНОГО РАЙОНА  
СТАВРОПОЛЬСКИЙ САМАРСКОЙ ОБЛАСТИ НА МЕРОПРИЯТИЕ  
ПО ИНФОРМАЦИОННОМУ ОБЕСПЕЧЕНИЮ АДМИНИСТРАЦИИ  
СЕЛЬСКОГО ПОСЕЛЕНИЯ ОСИНОВКА МУНИЦИПАЛЬНОГО РАЙОНА  
СТАВРОПОЛЬСКИЙ САМАРСКОЙ ОБЛАСТИ И ОСВЕЩЕНИЮ  
ДЕЯТЕЛЬНОСТИ СЕЛЬСКОГО ПОСЕЛЕНИЯ ОСИНОВКА  
МУНИЦИПАЛЬНОГО РАЙОНА СТАВРОПОЛЬСКИЙ САМАРСКОЙ  
ОБЛАСТИ В СРЕДСТВАХ МАССОВОЙ ИНФОРМАЦИИ**

В соответствии с Бюджетным кодексом Российской Федерации и руководствуясь Уставом сельского поселения Осиновка муниципального района Ставропольский Самарской области, принятого Решением Собрания представителей сельского поселения Осиновка муниципального района Ставропольский Самарской области, администрация сельского поселения Осиновка муниципального района Ставропольский Самарской области постановляет:

1. Установить, что к отдельному расходному обязательству сельского поселения Осиновка муниципального района Ставропольский Самарской области относится информационное обеспечение администрации сельского поселения Осиновка муниципального района Ставропольский Самарской области и освещение деятельности сельского поселения Осиновка муниципального района Ставропольский Самарской области в средствах массовой информации муниципальной программы сельского поселения Осиновка муниципального района Ставропольский Самарской области «Социально – экономическое развитие сельского поселения Осиновка муниципального района Ставропольский Самарской области».

2. Установить, что отдельное расходное обязательство сельского поселения Осиновка муниципального района Ставропольский Самарской области, установленное пунктом 1 настоящего постановления, исполняется сельским поселением Осиновка муниципального района Ставропольский Самарской области самостоятельно за счет средств сельского поселения Осиновка муниципального района Ставропольский Самарской области и других уровней бюджетной системы РФ, по главному распорядителю бюджетных средств – администрации сельского поселения Осиновка муниципального района Ставропольский Самарской области.

3. Администрации сельского поселения Осиновка муниципального района Ставропольский Самарской области осуществлять финансовое обеспечение отдельного расходного обязательства, установленного пунктом 1 настоящего постановления, в пределах средств, предусмотренных в бюджете сельского поселения Осиновка муниципального района Ставропольский Самарской области.

4. Признать постановление администрации сельского поселения Осиновка муниципального района Ставропольский Самарской области от 22 декабря 2023г. №80 «Об установлении отдельного расходного обязательства сельского поселения Осиновка муниципального района Ставропольский Самарской области на мероприятие по информационному освещению деятельности сельского поселения Осиновка муниципального района Ставропольский Самарской области» утратившим силу.

5. Контроль за исполнением настоящего постановления возложить на Главу сельского поселения Осиновка муниципального района Ставропольский Самарской области.

6. Постановление подлежит официальному опубликованию в газете «Новости Осиновки» и на официальном сайте администрации сельского поселения Осиновка муниципального района Ставропольский Самарской области [www.osinovka.stavrsp.ru](http://www.osinovka.stavrsp.ru).

7. Настоящее постановление вступает в силу со дня его официального опубликования.

*Глава сельского поселения Осиновка муниципального района Ставропольский Самарской области Котков В.Ф.*

**АДМИНИСТРАЦИЯ СЕЛЬСКОГО ПОСЕЛЕНИЯ ОСИНОВКА  
МУНИЦИПАЛЬНОГО РАЙОНА СТАВРОПОЛЬСКИЙ САМАРСКОЙ  
ОБЛАСТИ**

ПОСТАНОВЛЕНИЕ №30 от 16.06.2025 г.

**ОБ УСТАНОВЛЕНИИ ОТДЕЛЬНОГО РАСХОДНОГО ОБЯЗАТЕЛЬСТВА СЕЛЬСКОГО  
ПОСЕЛЕНИЯ ОСИНОВКА МУНИЦИПАЛЬНОГО РАЙОНА СТАВРОПОЛЬСКИЙ  
САМАРСКОЙ ОБЛАСТИ НА МЕРОПРИЯТИЕ ПО ОБЕСПЕЧЕНИЮ ИНФОРМАТИЗАЦИИ  
И ЭЛЕКТРОННОГО ДОКУМЕНТООБОРОТА ДЛЯ ОСУЩЕСТВЛЕНИЯ  
ДЕЯТЕЛЬНОСТИ АДМИНИСТРАЦИИ СЕЛЬСКОГО ПОСЕЛЕНИЯ ОСИНОВКА  
МУНИЦИПАЛЬНОГО РАЙОНА СТАВРОПОЛЬСКИЙ САМАРСКОЙ ОБЛАСТИ,  
ВЕДЕНИЮ БЮДЖЕТНОЙ (БУХГАЛТЕРСКОЙ) ОТЧЕТНОСТИ И ОСУЩЕСТВЛЕНИЮ  
КОНТРОЛЯ ЗА ИСПОЛНЕНИЕМ БЮДЖЕТА СЕЛЬСКОГО ПОСЕЛЕНИЯ ОСИНОВКА  
МУНИЦИПАЛЬНОГО РАЙОНА СТАВРОПОЛЬСКИЙ САМАРСКОЙ ОБЛАСТИ**

В соответствии с Бюджетным кодексом Российской Федерации и руководствуясь Уставом сельского поселения Осиновка муниципального района Ставропольский Самарской области, принятого Решением Собрания представителей сельского поселения Осиновка муниципального района Ставропольский Самарской области, администрация сельского поселения Осиновка муниципального района Ставропольский Самарской области постановляет:

1. Установить, что к отдельному расходному обязательству сельского поселения Осиновка муниципального района Ставропольский Самарской области относится обеспечение информатизации и электронного документооборота для осуществления деятельности администрации сельского поселения Осиновка муниципального района Ставропольский Самарской области, ведение бюджетной (бухгалтерской) отчетности и осуществление контроля за исполнением бюджета сельского поселения Осиновка муниципального района Ставропольский Самарской области муниципальной программы сельского поселения Осиновка муниципального района Ставропольский Самарской области «Социально – экономическое развитие сельского поселения Осиновка муниципального района Ставропольский Самарской области».

2. Установить, что отдельное расходное обязательство сельского поселения Осиновка муниципального района Ставропольский Самарской области, установленное пунктом 1 настоящего постановления, исполняется сельским поселением Осиновка муниципального района Ставропольский Самарской области самостоятельно за счет средств сельского поселения Осиновка муниципального района Ставропольский Самарской области и других уровней бюджетной системы РФ, по главному распорядителю бюджетных средств – администрации сельского поселения Осиновка муниципального района Ставропольский Самарской области.

3. Администрации сельского поселения Осиновка муниципального района Ставропольский Самарской области осуществлять финансовое обеспечение отдельного расходного обязательства, установленного пунктом 1 настоящего постановления, в пределах средств, предусмотренных в бюджете сельского поселения Осиновка муниципального района Ставропольский Самарской области.

4. Признать утратившими силу следующие постановления администрации сельского поселения Осиновка муниципального района Ставропольский Самарской области: от 22 декабря 2023 г. №81 «Об установлении отдельного расходного обязательства сельского поселения Осиновка муниципального района Ставропольский Самарской области на мероприятие по обеспечению информатизации и электронного документооборота для осуществления деятельности администрации сельского поселения Осиновка муниципального района Ставропольский Самарской области, ведению бюджетной (бухгалтерской) отчетности и осуществлению контроля за исполнением бюджета на 2024-2026 годы».

от 06 марта 2025 г. №8 «Об установлении отдельного расходного обязательства сельского поселения Осиновка муниципального района Ставропольский Самарской области на мероприятие по обеспечению информатизации и электронного документооборота для осуществления деятельности администрации сельского поселения Осиновка муниципального района Ставропольский Самарской области, ведению бюджетной (бухгалтерской) отчетности и осуществлению контроля за исполнением бюджета».

5. Контроль за исполнением настоящего постановления возложить на Главу сельского поселения Осиновка муниципального района Ставропольский Самарской области.

6. Постановление подлежит официальному опубликованию в газете «Новости Осиновки» и на официальном сайте администрации сельского поселения Осиновка муниципального района Ставропольский Самарской области [www.osinovka.stavrsp.ru](http://www.osinovka.stavrsp.ru).

7. Настоящее постановление вступает в силу со дня его официального опубликования.

*Глава сельского поселения Осиновка муниципального района Ставропольский Самарской области Котков В.Ф.*